


ALLEGATO 1

NOTA TECNICA E METODOLOGICA

INDICE SINTETICO DI AFFIDABILITÀ FISCALE

INDICI DI CONCENTRAZIONE DELLA DOMANDA E DELL'OFFERTA



Nelle funzioni "Compensi per addetto", "Ricavo per addetto" e "Valore Aggiunto per addetto" degli Indici Sintetici di Affidabilità (ISA), per tener conto di situazioni di differenti vantaggi/svantaggi competitivi in relazione alla collocazione territoriale, sono stati considerati il livello di domanda e di offerta dei servizi forniti da professionisti/imprese per aree territoriali.

A tal fine sono stati predisposti, per le attività relative ai codici Ateco dei settori economici ISA, i seguenti indici¹:

- **Indice di concentrazione della domanda per area territoriale:**
$$\frac{\text{Totale compensi/ricavi dei contribuenti per abitante dell'area territoriale}}{\text{Totale compensi/ricavi dei contribuenti per abitante a livello nazionale}}$$
- **Indice di concentrazione dell'offerta per area territoriale:**
$$\frac{\text{Numero di contribuenti per abitante dell'area territoriale}}{\text{Numero di contribuenti per abitante a livello nazionale}}$$


Nel presente documento sono riportati per le attività relative ai codici Ateco di ciascun ISA, distintamente per ciascuna delle aree territoriali utilizzate, i valori degli indici di concentrazione della domanda e dell'offerta da applicare con riferimento al periodo d'imposta 2023.

I valori degli indici di concentrazione dell'offerta da applicare al periodo d'imposta 2023 sono stati calcolati, per singola area territoriale, utilizzando le informazioni contenute nella banca dati degli ISA², con riferimento all'ultima annualità disponibile (il 2022).

I valori degli indici di concentrazione della domanda da applicare al periodo d'imposta 2023 sono stati calcolati, per singola area territoriale, utilizzando le informazioni contabili contenute nella banca dati degli ISA², con riferimento al periodo d'imposta 2022 (ultima annualità disponibile), proiettate al 2023 sulla base delle informazioni disponibili negli archivi delle Liquidazioni Periodiche e della Fatturazione Elettronica.

¹ Per quanto non espressamente indicato, si rinvia al contenuto delle Note Tecniche e Metodologiche relative all'applicazione degli ISA in vigore per il periodo d'imposta 2023. Il numero degli abitanti dell'area territoriale e a livello nazionale è stato desunto da Fonte ISTAT–demo.istat.it: Popolazione residente al 1° gennaio 2023 (data di acquisizione 07/09/2023).

² Sono state considerate, oltre alle informazioni desunte dai modelli di rilevazioni dati ISA, anche quelle desunte dai Modelli di dichiarazione Redditi quadro LM, sezioni "Reddito dei soggetti che aderiscono al regime di vantaggio per l'imprenditoria giovanile e lavoratori in mobilità" e "Reddito dei contribuenti che fruiscono del regime forfetario".




INDICI DI CONCENTRAZIONE DELLA DOMANDA E DELL'OFFERTA

PERIODO D'IMPOSTA 2023

CA01U-Coltivazioni agricole, silvicoltura ed utilizzo di aree forestali

Imprese


Area territoriale: Provincia	Valore della variabile indice di concentrazione della domanda	Valore della variabile indice di concentrazione dell'offerta
Torino	0.401889857437138	0.374005993960478
Vercelli	1.2531624758456372	0.8972793750881325
Novara	0.5031319439989274	0.6134031469896006
Cuneo	2.6040018560009273	1.9928515264441315
Asti	1.5515295277769494	1.5769874452427521
Alessandria	1.9451370537187314	1.2678898810206365
Valle d'Aosta/Vallée d'Aoste	0.522994590736741	0.7176742689451504
Imperia	0.390491155544751	0.5274680478903849
Savona	1.082550705124914	0.7345705191089436
Genova	0.08270202794116813	0.2803953195323819
La Spezia	0.415755694257364	0.602644715225848
Varese	0.1427462513149947	0.2648337364541649
Como	0.6637652790775654	0.3939353592558814
Sondrio	1.2549333107331804	0.9165015732603096
Milano	0.4692780152333531	0.2647348848784147
Bergamo	0.5917222767821817	0.3919295161922579
Brescia	1.7333131354603502	0.8306918746223418
Pavia	1.315171919766599	0.9132459721575445
Cremona	2.447231434751162	0.9254447358686652
Mantova	2.794176312113057	1.606082108299876
Bolzano/Bozen	1.4200845194445206	1.3076454711109988
Trento	1.5491425031240058	1.1236648606305657
Verona	1.6452352033038584	0.9760122446253494
Vicenza	0.9719504277149047	0.882704174117702
Belluno	2.216450957563772	1.686951989686636
Treviso	1.260356224482922	1.3683077670962307
Venezia	0.9364894424268705	0.8725594954808299
Padova	1.2285204952595319	1.2217359662189748
Rovigo	2.592314581179543	2.3659463142370627
Udine	1.707378629896942	1.6910820412011478
Gorizia	1.128692904365935	0.6716753031504403
Trieste	0.038259515239421574	0.1132358005383019
Piacenza	1.759330470370503	1.4113017151243656
Parma	1.4488737142022081	1.2459318652210596
Reggio nell'Emilia	1.6706268428829878	0.8893279509431133
Modena	0.9102103782667551	0.8486139588872221
Bologna	0.9946013936242825	0.6467391434580781
Ferrara	1.6673597619549445	1.3861717493155972
Ravenna	1.595067240923385	0.8929023637089185
Forlì-Cesena	1.7166522076362822	1.0572089354677647



CA01U-Coltivazioni agricole, silvicoltura ed utilizzo di aree forestali

Imprese


Area territoriale: Provincia	Valore della variabile indice di concentrazione della domanda	Valore della variabile indice di concentrazione dell'offerta
Pesaro e Urbino	0.8498863849243318	1.1906377888342718
Ancona	1.098374496400973	1.0333885767230735
Macerata	1.5620459130555027	1.8027202975584937
Ascoli Piceno	0.8701248070017252	1.2525069313543415
Massa-Carrara	0.5613040068098967	0.8274556442466939
Lucca	1.0834083505579473	0.9776978572924554
Pistoia	1.0176283935404924	1.3707033005454865
Firenze	1.3182522052861647	1.1209205102226005
Livorno	1.0778874515365087	0.9264239850790088
Pisa	1.117371192175587	1.126978944697015
Arezzo	1.6105814425765301	1.769367282740905
Siena	5.980186153436096	3.967246035740562
Grosseto	5.461694286448867	5.7998029256371435
Perugia	1.9865709203676494	2.568783030914
Terni	1.0555828403575478	2.385419844626224
Viterbo	1.5167849423232396	2.044107432670713
Rieti	0.5988600546536398	2.7340057800624487
Roma	0.307461510067731	0.5185920531329008
Latina	1.3474639639711665	1.0114762406650877
Frosinone	0.7213637600781543	1.1297047571077479
Caserta	0.6432478642043363	0.7145036752300329
Benevento	0.7387131682492546	1.9520067889334314
Napoli	0.4186924317589573	0.3602071990990062
Avellino	0.7584322705718497	2.0446528395694292
Salerno	1.4397255670417228	1.5654260224541003
L'Aquila	2.1300164250703317	1.4315705223831698
Teramo	0.7903616266656299	1.5506328451292546
Pescara	0.4984409509207675	0.9165191802321321
Chieti	0.3247749626558769	1.2844846983140104
Campobasso	1.113923087568299	2.633135891137978
Foggia	3.025172925290071	3.1522264056505263
Bari	0.617727783825951	0.624676818470948
Taranto	0.8092766371972567	0.778057619219632
Brindisi	1.0383398793739225	1.5393475719534602
Lecce	0.6715849174748834	1.4309516427804778
Potenza	1.4453831159957582	2.42649079287181
Matera	1.6210376767600827	1.5007275406188534
Cosenza	1.639904723665131	1.8123936613006344
Catanzaro	1.0488184911527438	1.5904707488454632
Reggio di Calabria	1.0441847183783213	1.4564566464314332
Trapani	0.8635959942593384	1.3478530614826252
Palermo	0.369142825990701	0.8387028295636395
Messina	0.4302697963925258	1.182485547227376



CA01U-Coltivazioni agricole, silvicoltura ed utilizzo di aree forestali

Imprese


Area territoriale: Provincia	Valore della variabile indice di concentrazione della domanda	Valore della variabile indice di concentrazione dell'offerta
Agrigento	0.8180539881429272	1.085321922548558
Caltanissetta	0.7346670239099818	1.2375185325463554
Enna	0.8327489175431521	2.489966363234944
Catania	0.8112790468301837	1.0239999747535486
Ragusa	2.5680559928530364	1.7984155240169337
Siracusa	1.380240967142167	1.116112524684464
Sassari	0.6016218737851956	1.136034277654376
Nuoro	0.5740114168024288	1.009959763389139
Cagliari	0.2175836962979974	0.3898669984076242
Pordenone	2.077801934888506	1.5501609458642385
Isernia	0.9752253209375444	1.6996228522076968
Oristano	1.3713245471087798	1.0758234993591707
Biella	0.2994354595865054	0.6501720197709882
Lecco	0.2931750675811593	0.3889077828289693
Lodi	1.9206915484231495	0.7946888929753676
Rimini	0.5117877193783247	0.4710823302841444
Prato	0.4814025835071983	0.4913037341253924
Crotone	1.6285395556227562	2.0594788457443896
Vibo Valentia	1.6346895983940724	2.0925264498784015
Verbano-Cusio-Ossola	0.2826550542889528	0.4901564857612669
Monza e della Brianza	0.1686474842384625	0.2099028448561475
Fermo	0.6398229167437038	1.2085574550656388
Barletta-Andria-Trani	1.3033144759525939	0.7216392611749448
Sud Sardegna	1.448897012300441	0.9031593220422338



CG02U-Attività agrituristiche

Imprese


Area territoriale: Provincia	Valore della variabile indice di concentrazione della domanda	Valore della variabile indice di concentrazione dell'offerta
Torino	0.3696854921624556	0.3264851199992118
Vercelli	0.3060597508993624	0.2588880331366486
Novara	0.5619538267284736	0.4742443308331741
Cuneo	1.1275700811519467	1.3113915983087938
Asti	1.7610328046261263	1.6007360730656555
Alessandria	1.8032018162903378	1.9274356400850106
Valle d'Aosta/Vallée d'Aoste	1.77989415326087	1.5681565423062473
Imperia	0.5119017685681573	1.235408578471889
Savona	0.3447337969099502	0.602638330961897
Genova	0.1336224240048996	0.2238139780171656
La Spezia	1.0790292608756546	1.499701227988313
Varese	0.2412866710208894	0.1464549951381847
Como	1.6151453676510537	0.7914519131691354
Sondrio	3.5129189220136	1.9806464172268956
Milano	0.2464753375796717	0.07320016474654543
Bergamo	0.2180408747250578	0.1455715691305182
Brescia	1.098805039482981	0.7089997523342088
Pavia	0.5871196065515008	0.8409779112114198
Cremona	0.465617539238593	0.3660396896447097
Mantova	0.4008184537039834	0.6087823145388537
Bolzano/Bozen	4.381594815827068	6.046233144563883
Trento	2.995019123225963	3.438531465189973
Verona	1.2459365023254727	1.0550086631066546
Vicenza	0.7808286120765695	0.8811730043586027
Belluno	0.1349635358659438	0.5958502146222918
Treviso	0.7037857876556555	0.5379657957769144
Venezia	0.7507104122569995	0.6424239795868708
Padova	0.229421340292105	0.4615302014520121
Rovigo	0.8774800145933551	1.5072602493832865
Udine	1.2166385907782054	1.699909835107866
Gorizia	0.8940253376367524	0.7774354047690775
Trieste	0.20446172320251	0.1878606801310112
Piacenza	2.5135132227453973	3.3610140042843395
Parma	1.1793111805525327	1.0929115304050354
Reggio nell'Emilia	0.9735504747904342	0.5099359227785253
Modena	0.6405964681687126	0.4574304247589862
Bologna	0.745645383872762	0.4976532123080031
Ferrara	1.2632822040298533	1.0443543501488093
Ravenna	2.3475195396258592	0.9165819913740786
Forlì-Cesena	1.5484712258394207	1.7813380444793812
Pesaro e Urbino	1.8076569740803194	3.745894780308512
Ancona	1.5420062769607596	2.1178059561597684
Macerata	1.6885305792129166	2.4020217470725997



CG02U-Attività agrituristiche

Imprese


Area territoriale: Provincia	Valore della variabile indice di concentrazione della domanda	Valore della variabile indice di concentrazione dell'offerta
Ascoli Piceno	0.8768565662950969	2.2377777782445354
Massa-Carrara	0.931096103865801	1.7731574880291872
Lucca	0.9888493277713919	1.321994987554295
Pistoia	1.7487527042602566	1.4459844840166696
Firenze	1.1658992383999383	0.9352533925406853
Livorno	2.9233220044762485	2.2725017992511685
Pisa	2.328441766302613	2.444310110663294
Arezzo	2.0760257947202705	2.9889852267980856
Siena	15.827665828809506	9.274906278586027
Grosseto	8.381976916046659	8.034866344095706
Perugia	3.3909758581817004	4.93927819477893
Terni	2.4904282352334186	3.9574639140552996
Viterbo	3.3700869097747557	3.6583357012690914
Rieti	1.1227579371174672	3.063429618747522
Roma	0.2694138962553219	0.1930719273684784
Latina	0.5803864974196733	0.4163610741071021
Frosinone	0.651039291582097	1.170421900549072
Caserta	0.6025822002113266	0.4860046889425378
Benevento	1.138060595288823	2.3675859309640717
Napoli	0.3958577855626088	0.2056100059304878
Avellino	0.76127357084213	1.9652781720985721
Salerno	0.9747593296522807	1.5683641704734947
L'Aquila	0.5323171928956005	0.8579867998530945
Teramo	0.5123542389092436	0.6820206278537029
Pescara	0.2626620022874196	0.6516537642172608
Chieti	0.2241715158714107	0.3743628140437217
Campobasso	0.4410538793624883	0.7139068933366829
Foggia	0.8814196438400106	0.829524795379906
Bari	0.643479802565854	0.5254745383984455
Taranto	0.5142306333960285	0.423849596102773
Brindisi	2.789601205446097	1.3570068121008092
Lecce	2.2572149286256624	2.6011775280687646
Potenza	1.1368642515704914	1.3625112834386313
Matera	1.3072061244252244	1.347829146350176
Cosenza	0.7982672821071416	1.2772251569591166
Catanzaro	0.8917092653883665	1.3507251653510213
Reggio di Calabria	0.1626088231734037	0.2485330524105535
Trapani	1.6521231466534447	0.9065342563676567
Palermo	0.8001175253279376	0.5886804063348121
Messina	0.8166341177577751	0.8407583546566482
Agrigento	0.7731355674065856	0.5713356338940477
Caltanissetta	0.6195523173671185	0.6029997054068719
Enna	1.5031029392210182	1.1769628665675271



CG02U-Attività agrituristiche

Imprese


Area territoriale: Provincia	Valore della variabile indice di concentrazione della domanda	Valore della variabile indice di concentrazione dell'offerta
Catania	1.4254464442731056	0.749487550848547
Ragusa	1.3048612953198073	1.8577199654371128
Siracusa	2.396807957698221	1.6469495929075184
Sassari	1.1415661874365535	1.2212893699030125
Nuoro	0.8095369142498875	0.9188474936331611
Cagliari	0.1252536708669695	0.127657482857592
Pordenone	0.5665222185114657	0.657353408912881
Isernia	1.0802240889892787	1.476991812073315
Oristano	0.5493466280335689	0.9281037033471742
Biella	1.3230990883831595	0.5710498204014401
Lecco	0.564317459408911	0.4839049150744146
Lodi	0.2698368907357677	0.2825156416027673
Rimini	1.0327697316233275	0.7287294505644039
Prato	0.1936241301332066	0.2072246658284343
Crotone	0.6914597112351871	0.7274308455422107
Vibo Valentia	0.9020776558821786	1.5693296191118207
Verbano-Cusio-Ossola	0.572479147742333	0.766712925337859
Monza e della Brianza	0.4431420724176534	0.0491623665581404
Fermo	0.857890379705923	1.983693326163861
Barletta-Andria-Trani	0.4378519637585461	0.2545261052402323
Sud Sardegna	0.7507462287757406	0.995339907899017



CG33U-Servizi estetici e per il benessere fisico

Imprese


Area territoriale: Provincia	Valore della variabile indice di concentrazione della domanda	Valore della variabile indice di concentrazione dell'offerta
Torino	1.076831805204275	1.0293756559960783
Vercelli	0.9735904922529445	1.163588503225705
Novara	1.0613258822340286	1.0917546027405198
Cuneo	1.2128480354055877	1.3201559358432957
Asti	0.8545290591849188	0.979281905810165
Alessandria	1.1112668375327701	1.1085604695254636
Valle d'Aosta/Vallée d'Aoste	1.9941445893029754	1.3275023489887472
Imperia	1.0392105231964488	1.280940086645811
Savona	1.0165880723840974	1.2904366876964783
Genova	1.1171296798193213	1.0102757156001023
La Spezia	1.180241629349863	1.1288969548542844
Varese	1.2442148711355692	1.1720081660935542
Como	1.2576649568734912	1.0845214226089026
Sondrio	2.0909847335498295	1.1974792305740996
Milano	1.3376640265674482	1.0643347798269551
Bergamo	1.403427671654804	1.204301756967459
Brescia	1.287540218297775	1.2632331953946487
Pavia	1.186751632641236	1.1721417749135683
Cremona	1.225546654029267	1.2907371969499732
Mantova	1.1302726790258868	1.2128694637851438
Bolzano/Bozen	1.1252803720913436	1.078991598142383
Trento	1.5391943655001141	1.0680074019654446
Verona	1.3814147774486645	1.2137286230063635
Vicenza	1.34696588813419	1.131567810887054
Belluno	1.0725662989777072	0.86696359165678
Treviso	1.3017973948070207	1.0816309627166443
Venezia	1.166206203816305	1.0084824623168953
Padova	1.3886457585084533	1.0207449916741451
Rovigo	1.1360070185821174	1.1669447524575378
Udine	1.2851680522863151	1.2635441302839006
Gorizia	0.98329791284561	1.0908822446805833
Trieste	0.9977856241526476	1.0863304251600887
Piacenza	1.0927245950553208	1.0018420821946836
Parma	1.2118583776692928	0.9376338243711
Reggio nell'Emilia	1.0191493961983593	0.9279557860959479
Modena	1.4286823487177391	0.9293561406415547
Bologna	1.2104474451656226	0.9668910585120185
Ferrara	1.071384410093546	1.1032264079690999
Ravenna	1.7938702954075132	1.230105426082429
Forlì-Cesena	1.0654012238908803	1.1596418502300654
Pesaro e Urbino	1.0596014754815024	1.1242057418897156
Ancona	1.106941436344538	1.1914209773541353
Macerata	1.3568140451225723	1.4947167999436932



CG33U-Servizi estetici e per il benessere fisico

Imprese

Area territoriale: Provincia	Valore della variabile indice di concentrazione della domanda	Valore della variabile indice di concentrazione dell'offerta
Ascoli Piceno	1.3902610131165463	1.4601963683166483
Massa-Carrara	1.1428291447899206	1.335576622932333
Lucca	1.2590300180176457	1.1285391371230158
Pistoia	1.2225743049672213	1.3941090121062054
Firenze	1.2066490939049126	1.0514848385618443
Livorno	1.2735221623889825	1.18783093566656
Pisa	1.2651334073452154	1.221305137741292
Arezzo	1.2062754518900596	1.194384357681246
Siena	1.5467758648240693	1.0980873137281915
Grosseto	1.253713566878272	1.4245199063757465
Perugia	1.1136555523726723	1.0958136646816983
Terni	0.8887419126477932	1.2472640399162356
Viterbo	0.7894975433760975	1.260409839663737
Rieti	0.6112072145786405	0.8668940438069226
Roma	1.0419165158743067	1.003955348198249
Latina	0.772833378973129	1.234434338176784
Frosinone	0.9935928171724704	1.1874568877466085
Caserta	0.4097800724039645	0.6445281171234678
Benevento	0.670668607531694	0.9755237326821516
Napoli	0.6339085554273679	0.6010582557253893
Avellino	0.4886621737224192	0.8204451559098713
Salerno	0.6409496364371521	0.8452278027437746
L'Aquila	0.8102298043095599	1.1082191486222035
Teramo	1.0071102966700738	1.4953095075236922
Pescara	1.018146272453073	1.361054346073017
Chieti	0.870728350751982	1.1806591626873444
Campobasso	0.561560779767262	1.0062123273803762
Foggia	0.5346004444821019	0.7769045762247476
Bari	0.7210620932590048	0.9600724684109383
Taranto	0.4584540330193158	0.9144934053116425
Brindisi	0.6331350475680768	1.0320211857387274
Lecce	0.6796193469828214	1.1619486803529862
Potenza	0.5910775091413002	0.902968616919295
Matera	0.5433352201239688	0.9419299834199003
Cosenza	0.6973872708600606	0.9065897939792622
Catanzaro	0.7070643477645722	1.0364983620142783
Reggio di Calabria	0.40458728287567	0.6152842346820281
Trapani	0.4407610864326223	0.5110839816584067
Palermo	0.3629802271180758	0.4175102185359824
Messina	0.48477807992661	0.5804551029498008
Agrigento	0.3060734246844218	0.4241881070290709
Caltanissetta	0.2275488490000602	0.4296690240793503
Enna	0.3574359327886429	0.5692180875212587



CG33U-Servizi estetici e per il benessere fisico

Imprese


Area territoriale: Provincia	Valore della variabile indice di concentrazione della domanda	Valore della variabile indice di concentrazione dell'offerta
Catania	0.2951586921457981	0.3812290552953946
Ragusa	0.4762164274593622	0.8034907506812949
Siracusa	0.3328634706107703	0.5783539267229963
Sassari	0.900417641166102	0.964446202374644
Nuoro	0.6065078751406691	0.9657966771793481
Cagliari	1.1571504055698456	1.094350948502375
Pordenone	1.4205857745450454	1.3502024922418205
Isernia	1.7647393954937896	1.4424974931787211
Oristano	0.6820539962860026	0.813935669922681
Biella	0.8234151216073873	1.0224743297416716
Lecco	1.1806321799214556	0.9619251220542903
Lodi	0.9019481046647522	0.9755659646710001
Rimini	1.631110702196439	1.1843946938751884
Prato	1.1907038203129303	1.2085278669526793
Crotone	0.310093589707865	0.5074586460022156
Vibo Valentia	0.2442986663157466	0.469187388460113
Verbano-Cusio-Ossola	1.8439068463443564	1.2531052122328592
Monza e della Brianza	1.1632723372983438	1.153320848420109
Fermo	1.0883404239484615	1.4029636629569713
Barletta-Andria-Trani	0.8911282797908849	1.1129812806170256
Sud Sardegna	0.9334770292114257	0.8799405285176558



CK10U-Studi medici e laboratori di analisi cliniche

Professionisti


Area territoriale: Provincia	Valore della variabile indice di concentrazione della domanda	Valore della variabile indice di concentrazione dell'offerta
Torino	1.1704351630094612	1.0289954966467627
Vercelli	0.7654100588701764	0.6841825886219306
Novara	1.0451774360249486	0.9343107749803417
Cuneo	0.7904164239215057	0.7285058527718024
Asti	0.7789882473565924	0.7008724800335455
Alessandria	0.853632657997482	0.8069767127302718
Valle d'Aosta/Vallée d'Aoste	0.9487905303006251	0.862522915803095
Imperia	0.7963230056227157	0.7693735706454735
Savona	1.2434686061866436	0.973866233262313
Genova	1.2048289485012484	1.2777945293446582
La Spezia	0.9030810245149046	0.8908605565763569
Varese	1.0515682700215632	0.9214302256504494
Como	0.9231048061977803	0.7743793946143573
Sondrio	0.6843197965960784	0.686227438049375
Milano	1.453017616816847	1.1752670058135108
Bergamo	0.8878192157914983	0.800884434371785
Brescia	1.0419379732991163	0.909820815613493
Pavia	1.2129144499441045	1.1619361543333726
Cremona	0.7671031072261937	0.735505497904189
Mantova	0.6925887105202063	0.6424507243473943
Bolzano/Bozen	1.1479952196006713	0.540801650168321
Trento	0.8823643675127304	0.7579818409811975
Verona	1.2248462116809284	1.0500570604094523
Vicenza	0.8800766358793252	0.7099796196594492
Belluno	0.7523374143401416	0.7162040878159385
Treviso	0.8737294498716321	0.6993420021882238
Venezia	0.8565726174880733	0.7008605978475771
Padova	1.5442922824900749	1.268361466799929
Rovigo	0.7928056920404754	0.6709113909644003
Udine	0.9362459849581599	0.8772430816772997
Gorizia	0.6801841486221998	0.675344330223719
Trieste	1.2731749592197648	1.271931698208028
Piacenza	0.9109458186391938	0.8116848107988526
Parma	1.3595094350939785	1.2770365623293438
Reggio nell'Emilia	0.7146947594357425	0.6527326839774474
Modena	1.122830235032113	0.9753865915452454
Bologna	1.4864954764755454	1.3668388123035022
Ferrara	1.0288343416450598	1.0278906900472031
Ravenna	1.0151996226830584	0.8302813224932802
Forlì-Cesena	0.9592452733558331	0.7929635483902989
Pesaro e Urbino	0.8782451843931144	0.835463301100597
Ancona	0.9317270763779274	1.046500565288442
Macerata	0.796151623194633	0.8664056619894611



CK10U-Studi medici e laboratori di analisi cliniche

Professionisti


Area territoriale: Provincia	Valore della variabile indice di concentrazione della domanda	Valore della variabile indice di concentrazione dell'offerta
Ascoli Piceno	0.9142649640013689	0.9750218041819084
Massa-Carrara	0.7895942074373479	0.8567428697333098
Lucca	1.0935264040062191	1.0483223525048315
Pistoia	0.8658538195887954	0.8868963812978524
Firenze	1.3372315912582338	1.2874947488542479
Livorno	0.8160435663139239	0.8751258463885797
Pisa	1.2456358249620496	1.3443366465240951
Arezzo	0.9018313000659335	0.8847898362951856
Siena	1.2004013500023707	1.3375584183119695
Grosseto	0.7782459919383846	0.8316009660123138
Perugia	0.9166143554276679	1.058071721002419
Terni	0.9226604130978014	1.015850944639224
Viterbo	0.7016775954110007	0.8145117930219364
Rieti	0.6746774220514405	0.8645997138160946
Roma	1.4368070460964923	1.448548729548808
Latina	0.8718448026062345	0.9090490453351684
Frosinone	0.7448667352283521	0.8531340646551179
Caserta	0.7521801641146405	0.9381017454977857
Benevento	0.810994289823976	1.0051344874828698
Napoli	0.7904643861941165	0.9202365646789857
Avellino	0.7884478623886783	1.0326097401633574
Salerno	0.7872736193049696	0.9371416745903167
L'Aquila	0.9603216778730017	1.0984384602614845
Teramo	0.7492448026906053	0.7635019978195622
Pescara	1.1545639746502863	1.2432292179936049
Chieti	0.8184541921560599	1.0466070414730797
Campobasso	0.8447335185847682	1.0667112592602104
Foggia	0.732509776713099	0.8754012607275439
Bari	0.9894877784613797	1.0636990999856524
Taranto	0.7482852180953178	0.7826511784930018
Brindisi	0.706178916730608	0.8089856899172482
Lecce	0.8914863705380524	1.0195372929267035
Potenza	0.70932243756134	0.8475401722705985
Matera	0.6544844602412171	0.8340048845220658
Cosenza	0.6880224763538431	0.8637397814654646
Catanzaro	0.7649212532966623	0.9781268728607568
Reggio di Calabria	0.7233686806580827	0.9524834519768974
Trapani	0.7645440351410826	1.0612919532320677
Palermo	0.9464988697374794	1.1909892798011146
Messina	0.8869351269894596	1.2277269481867963
Agrigento	0.6829881601019678	0.9778550327226082
Caltanissetta	0.6173470169832813	0.9133751318603454
Enna	0.5916347362359207	0.8181022800802262



CK10U-Studi medici e laboratori di analisi cliniche

Professionisti


Area territoriale: Provincia	Valore della variabile indice di concentrazione della domanda	Valore della variabile indice di concentrazione dell'offerta
Catania	0.9869804669037644	1.212451829226104
Ragusa	0.7133226456591405	0.856505391188437
Siracusa	0.7332816083102922	0.8647529838419027
Sassari	0.8176376456910549	1.0437216776766884
Nuoro	0.5536558732585005	0.7681509359027298
Cagliari	1.3610129870339354	1.7963162927163778
Pordenone	0.9118334763089978	0.7601963781249607
Isernia	0.9719935002110481	1.1792615425966262
Oristano	0.6317303706846018	0.7820586298586204
Biella	0.8066583512897977	0.7436859787357559
Lecco	0.9702410300454888	0.8839915252579963
Lodi	0.5477174886590166	0.5518859666722632
Rimini	1.1712269343150346	0.9815270184732907
Prato	0.7505697107466519	0.7637290253430428
Crotone	0.5352300457306943	0.7117393342814587
Vibo Valentia	0.6371156140207765	0.93176595516104
Verbano-Cusio-Ossola	0.9247643601120575	0.7613042337633676
Monza e della Brianza	0.9187637595380175	0.8372510177321192
Fermo	0.7693286476780519	0.8440242591924291
Barletta-Andria-Trani	0.7528299896823171	0.7668131504157754
Sud Sardegna	0.4393415463961267	0.5301421145473887



CK26U-Attività delle guide turistiche, degli accompagnatori turistici e delle guide alpine

Professionisti


Area territoriale: Provincia	Valore della variabile indice di concentrazione della domanda	Valore della variabile indice di concentrazione dell'offerta
Torino	0.4068773889977336	0.5766038733473805
Vercelli	1.0502652809464892	0.6999659714826514
Novara	0.5515505480442253	0.5845475984362061
Cuneo	0.5966719374173294	0.5522655176367842
Asti	0.2606298468854782	0.5255984093844349
Alessandria	0.1503908085717798	0.3023469219629948
Valle d'Aosta/Vallée d'Aoste	10.546138176027066	7.703848451165938
Imperia	0.8652210178063985	1.342638972205047
Savona	0.6193770271750202	0.7923247236331984
Genova	1.012870755027727	1.122326208758993
La Spezia	1.0653731629810739	1.1130830211898746
Varese	0.3444127092855189	0.3649192907074243
Como	1.1127604709972796	0.8696839804631077
Sondrio	2.8999500640152824	2.100060100402301
Milano	0.727215762847903	0.6837036862234156
Bergamo	0.4378371051922409	0.4445225757126822
Brescia	0.2860271185783383	0.3206239972211092
Pavia	0.1515770968031851	0.229289319337435
Cremona	0.1663528144997109	0.3104866535291085
Mantova	0.3808593837929224	0.5220016871658091
Bolzano/Bozen	2.139579808595953	1.5206924050647301
Trento	2.3332655908699267	1.8857800416214516
Verona	0.5670445727140068	0.61216535483201
Vicenza	0.3944625478799441	0.4244387576178565
Belluno	3.6100681783477295	1.4817976167712268
Treviso	0.9536205416486869	0.8244871170676317
Venezia	5.9758695550303695	4.250412734604306
Padova	0.681043548374746	0.6679709076445671
Rovigo	0.2665025592251701	0.3296150051790092
Udine	0.6864941840546517	0.7253552272316451
Gorizia	0.2724980436751716	0.3462090180246548
Trieste	1.1174528180873426	1.5536574219913248
Piacenza	0.1948658141662402	0.2882953136783805
Parma	0.5579194539463459	0.6650524138439486
Reggio nell'Emilia	0.2167727728220487	0.2725027658853617
Modena	0.2926776435113077	0.3395063161066291
Bologna	0.6211934814111835	0.7140207624997239
Ferrara	0.5281402340674111	0.5637259056244179
Ravenna	0.6745153239885345	0.8658237244019052
Forlì-Cesena	0.4374070898099084	0.5927723329115518
Pesaro e Urbino	0.398919363922279	0.5273944182581152
Ancona	0.2126976029531971	0.340524709028219
Macerata	0.2350646526814374	0.4494423983876271



CK26U-Attività delle guide turistiche, degli accompagnatori turistici e delle guide alpine

Professionisti


Area territoriale: Provincia	Valore della variabile indice di concentrazione della domanda	Valore della variabile indice di concentrazione dell'offerta
Ascoli Piceno	0.2486564387064477	0.2711650259969448
Massa-Carrara	0.880438831969062	1.0188720984121455
Lucca	0.9090237999172011	1.1988994878656412
Pistoia	1.0380033497525043	1.4388147529911837
Firenze	4.726569900504246	5.1611405950879226
Livorno	1.6928740811669443	2.2209410519817743
Pisa	1.3553858286486014	1.4895329429640385
Arezzo	0.6842314280602065	1.0223199731574182
Siena	3.7159725358549016	3.9598613551939152
Grosseto	0.8759100110689583	1.325222967857344
Perugia	0.881886469534108	1.0687895001353076
Terni	0.5541699302010135	0.9755840508603729
Viterbo	1.701756879131404	1.8397057681577762
Rieti	1.1006985199515475	1.1783893826286151
Roma	3.6875484969913814	3.348661987290252
Latina	0.6773665872302324	0.7946344631117713
Frosinone	0.2776531439291505	0.3795960047816973
Caserta	0.1253662171684249	0.1432802151514244
Benevento	0.05989657194196814	0.181782393934405
Napoli	0.7665315446805042	0.8146550694901099
Avellino	0.1986568041108916	0.2055220569678293
Salerno	0.4085860409239593	0.4634722453539268
L'Aquila	0.5661693474458002	0.8780727827926442
Teramo	0.221955475489679	0.2968679291251259
Pescara	0.1854483408266657	0.3491076064074138
Chieti	0.216066181503218	0.4030399099283549
Campobasso	0.1672829985089716	0.2116037272069227
Foggia	0.08970434493056488	0.1491388926425873
Bari	0.4484962781696106	0.5682986444805236
Taranto	0.112610186837587	0.1593340027624966
Brindisi	0.4836203967002861	0.4496315945896203
Lecce	0.4241947902743361	0.5221032780410431
Potenza	0.2939614506481787	0.3151979869136318
Matera	1.4622014611131646	2.215089675307664
Cosenza	0.04775423339603165	0.0914104838915593
Catanzaro	0.06533832832398681	0.09252403841134958
Reggio di Calabria	0.1062317602611794	0.144934445821555
Trapani	0.4815834682443139	0.3789832650801622
Palermo	0.828418963341225	0.9135609824570803
Messina	0.8174281981939201	0.7966130104408408
Agrigento	0.5255243290146367	0.5617247624577485
Caltanissetta	0.6490653295332186	0.6854292802077551
Enna	0.4636448635934806	0.5285317812376641



CK26U-Attività delle guide turistiche, degli accompagnatori turistici e delle guide alpine

Professionisti

Area territoriale: Provincia	Valore della variabile indice di concentrazione della domanda	Valore della variabile indice di concentrazione dell'offerta
Catania	0.7181596068770986	0.7628873745922958
Ragusa	0.2617095483467199	0.279342446779758
Siracusa	0.71145641753284	0.834645728133304
Sassari	0.6451932329703643	0.7913407461092955
Nuoro	0.3104446219043113	0.7220875046347187
Cagliari	0.5185615856399435	0.8121239124821797
Pordenone	0.4772013967503167	0.5282415780064896
Isernia	0.1193493474094396	0.4271018261574588
Oristano	0.4800259499352371	0.4541812222707606
Biella	0.5829646828248796	0.444017611627562
Lecco	0.7910518923491449	0.6156956006064924
Lodi	0.5658192999899245	0.5369078098924694
Rimini	0.6264297223966547	0.9271976844374329
Prato	0.7153225543578801	1.1073802035798876
Crotone	0.06533832832398681	0.09252403841134958
Vibo Valentia	0.06533832832398681	0.09252403841134958
Verbano-Cusio-Ossola	2.6422260554923764	2.4831568219835263
Monza e della Brianza	0.4324846544572318	0.4144047075941535
Fermo	0.2341431091835008	0.2442531145081561
Barletta-Andria-Trani	0.1424117623842219	0.1979058031507411
Sud Sardegna	0.3521082194284595	0.4493745012921843



CK30U-Altre attività tecniche

Professionisti


Area territoriale: Provincia	Valore della variabile indice di concentrazione della domanda	Valore della variabile indice di concentrazione dell'offerta
Torino	1.3305231570934015	1.2182117069907867
Vercelli	0.9000040413261289	1.0228099306040292
Novara	1.2421167189444753	1.4182379876059836
Cuneo	0.728214303555152	0.7175592536107096
Asti	0.9220075263132186	0.8160203501856863
Alessandria	1.2597891920806892	1.1590374682382392
Valle d'Aosta/Vallée d'Aoste	1.318614986318594	1.4914955663590055
Imperia	0.478316472652016	0.6327000267784201
Savona	0.7159104757058922	0.9788111912530262
Genova	1.2924466375174755	1.3957121867573778
La Spezia	1.076122173082133	1.1191649977360272
Varese	1.6638050050466724	1.4920679191538397
Como	1.4130935845824317	1.29101136153084
Sondrio	1.2569407141852087	1.00119128357756
Milano	1.811488822217075	1.6475512305561588
Bergamo	1.4052484687949909	1.212015085978574
Brescia	1.2442894386099939	1.063069124645338
Pavia	1.4356010131571426	1.3536190879616194
Cremona	1.078111469945787	0.9975706330193803
Mantova	1.4212495839426669	1.14448702236542
Bolzano/Bozen	0.8787775449466061	0.6789684119293447
Trento	1.1683798339474931	1.0193001114002824
Verona	1.0513056053642633	0.9745942894223685
Vicenza	1.4036885502744239	1.1383369012195272
Belluno	1.3955477262287916	0.9749194216954956
Treviso	1.3882951507869608	1.1754023446519815
Venezia	1.2545826617148823	1.2182767069180742
Padova	1.4499856783813232	1.2865133622337264
Rovigo	1.005766373404539	0.9717992865727835
Udine	1.712477496126649	1.3559346317671552
Gorizia	0.8196912698208046	1.1432720132023806
Trieste	1.3467199272941333	1.257610586373423
Piacenza	1.3425281619709397	1.284761365851699
Parma	1.6341635223989217	1.5696547067389695
Reggio nell'Emilia	1.4816287188769603	1.2356490382161003
Modena	1.468734509130367	1.2851252944912763
Bologna	1.5541975097698193	1.5361756194282763
Ferrara	1.084442359560761	1.0697076850844394
Ravenna	1.553970953877098	1.3716722520281726
Forlì-Cesena	1.0640300644739829	0.9443719824156791
Pesaro e Urbino	1.4886404415971028	1.260224170423363
Ancona	1.141001191565954	1.113555126256587
Macerata	0.9409933082973554	1.038922795796659



CK30U-Altre attività tecniche

Professionisti

Area territoriale: Provincia	Valore della variabile indice di concentrazione della domanda	Valore della variabile indice di concentrazione dell'offerta
Ascoli Piceno	0.8655874852980766	0.9706355951335245
Massa-Carrara	1.5264073045272464	1.770170847158249
Lucca	1.5213575805428445	1.3335096307902727
Pistoia	0.839904208879668	0.9277144731214162
Firenze	1.4541470534825784	1.4273894412295627
Livorno	0.8996257017699539	0.9831154205722209
Pisa	1.5515763481970737	1.4626584276456736
Arezzo	1.013794095142114	1.0087587441259298
Siena	1.2170407215639192	1.1309606109435775
Grosseto	1.0174340767684031	0.979753010588244
Perugia	0.8603095949708426	1.0914863858646802
Terni	1.0965066949790032	1.3246381600545414
Viterbo	1.0366202593714877	1.017082898572904
Rieti	0.5925729615160732	0.860028009823111
Roma	1.0773284109639498	1.1820935714452663
Latina	0.787723308071788	0.7975522103495819
Frosinone	0.7537673692492773	0.9419423533189859
Caserta	0.4659736250803843	0.5203517903263959
Benevento	0.3413964105060771	0.5823734512697908
Napoli	0.3919993195118909	0.5272955108575392
Avellino	0.4291220600025591	0.6204416217799537
Salerno	0.4101044063213637	0.5818713314654529
L'Aquila	0.6563699782947479	0.9415883261541491
Teramo	0.6016319821272236	0.716961369960134
Pescara	1.0202332472764397	1.106601098321483
Chieti	0.5539908021416037	0.8532839449792654
Campobasso	0.5098609966324545	0.8953935912592352
Foggia	0.2913369636891158	0.4195539947305547
Bari	0.602555078555971	0.5766763441254964
Taranto	0.4051975243037097	0.6512088117502475
Brindisi	0.4096662594529463	0.5894878396120272
Lecce	0.541274169185531	0.635041601367382
Potenza	0.473482488347959	0.774823416234914
Matera	0.3019233667865693	0.4930535023269723
Cosenza	0.3683055580587631	0.4940911153864246
Catanzaro	0.2694371872102478	0.3792029262450544
Reggio di Calabria	0.291786618848181	0.3591207123351807
Trapani	0.3576410123761086	0.4093163822264292
Palermo	0.4269951373820459	0.5187904515896752
Messina	0.3236344139226239	0.4947141514402454
Agrigento	0.1890699320140634	0.3021029424396233
Caltanissetta	0.4278609654596864	0.5010434496075831
Enna	0.1901521089082511	0.5014622377297465



CK30U-Altre attività tecniche

Professionisti

Area territoriale: Provincia	Valore della variabile indice di concentrazione della domanda	Valore della variabile indice di concentrazione dell'offerta
Catania	0.4176561403282584	0.4540293838855376
Ragusa	0.3818177798245318	0.533777803732846
Siracusa	0.4767745140748996	0.5881796349405752
Sassari	0.571964220629387	0.7098577195014054
Nuoro	0.1882231757542377	0.4745314050596636
Cagliari	0.7933253515451824	0.9806742590662124
Pordenone	1.0999794210254799	1.0555299814984453
Isernia	0.5247269629765784	0.8546609384377661
Oristano	0.3055053448352795	0.5641130009951275
Biella	0.9309443718357947	1.1558993967600064
Lecco	1.934656093424274	1.7631066204607346
Lodi	1.226810215150824	1.0438139003071256
Rimini	1.29195836267449	0.9596834968001682
Prato	1.0098220338490596	1.0461157454121932
Crotone	0.1523741564936099	0.2902949481122612
Vibo Valentia	0.3332913917444509	0.4383893317145097
Verbano-Cusio-Ossola	0.8845775961110316	0.9638092806512303
Monza e della Brianza	1.5298620076488127	1.435142006662391
Fermo	0.9671285865400392	1.0814688590195995
Barletta-Andria-Trani	0.2820802492060052	0.341399567737965
Sud Sardegna	0.4265675453769597	0.50740258426364



CM04U-Farmacie

Imprese


Area territoriale: Provincia	Valore della variabile indice di concentrazione dell'offerta
Torino	0.6654257416862547
Vercelli	1.5529623968462882
Novara	1.1923041598832302
Cuneo	1.394722683019188
Asti	1.421191768419358
Alessandria	1.499971279917434
Valle d'Aosta/Vallée d'Aoste	0.9837096460064824
Imperia	1.3622621086473503
Savona	1.3325803001012129
Genova	1.119580614490688
La Spezia	1.2876753883524916
Varese	0.8828295192372262
Como	0.8885869585058275
Sondrio	1.2283469417531476
Milano	0.7056086435909089
Bergamo	0.9622583019724337
Brescia	0.9494641853635003
Pavia	1.2858986164534794
Cremona	1.0655704529859533
Mantova	1.167466014659065
Bolzano/Bozen	0.7654947069590914
Trento	0.8088756955578553
Verona	0.949079648849257
Vicenza	0.9860891053124582
Belluno	1.1277075008405293
Treviso	0.9016714444118334
Venezia	0.8976705383202993
Padova	0.9404856134964177
Rovigo	1.3130020411826235
Udine	1.1996537744486342
Gorizia	1.0698649610677662
Trieste	0.9446062117608736
Piacenza	1.1726354792631741
Parma	0.9054218569558077
Reggio nell'Emilia	0.7989114027789832
Modena	0.8608427329910924
Bologna	0.8256980710324784
Ferrara	1.194862029874426
Ravenna	0.7938572980466402
Forlì-Cesena	0.8509728442671166
Pesaro e Urbino	1.0942515231184977
Ancona	0.9197352639210922
Macerata	0.9971443936995626



CM04U-Farmacie

Imprese


Area territoriale: Provincia	Valore della variabile indice di concentrazione dell'offerta
Ascoli Piceno	0.9964226213793318
Massa-Carrara	1.1100648438017269
Lucca	0.8535529041112936
Pistoia	0.941958056047142
Firenze	0.8096798638172013
Livorno	0.9994328931681971
Pisa	0.944204532191022
Arezzo	1.11139116023426
Siena	1.1490902654590964
Grosseto	0.9275547514635124
Perugia	0.8002947505637442
Terni	1.0124067045131258
Viterbo	1.1556389003398506
Rieti	1.53344897290456
Roma	0.8175238296434838
Latina	0.9015322153748367
Frosinone	1.166097322292481
Caserta	0.8532706600470915
Benevento	1.3107479641764794
Napoli	0.7687876021584339
Avellino	1.367929467417475
Salerno	1.0139898239928364
L'Aquila	1.5927154139385693
Teramo	1.1019533369173418
Pescara	1.101297725164711
Chieti	1.4733889064356998
Campobasso	1.907301926925057
Foggia	1.119912909083561
Bari	1.010527698849568
Taranto	1.0741037239335678
Brindisi	1.0175154322141247
Lecce	1.1828930277784855
Potenza	1.5188058938787379
Matera	1.3078790403103167
Cosenza	1.4083724735736567
Catanzaro	1.4741789962395215
Reggio di Calabria	1.4543067726331225
Trapani	1.13328177145794
Palermo	1.0921069294914463
Messina	1.3760362334897036
Agrigento	1.2187659553852062
Caltanissetta	1.0638665322753225
Enna	1.2459025026824653



CM04U-Farmacie

Imprese


Area territoriale: Provincia	Valore della variabile indice di concentrazione dell'offerta
Catania	1.0684294028016792
Ragusa	1.0011447809533087
Siracusa	1.142579235773198
Sassari	1.1890801469335919
Nuoro	1.7164733526081561
Cagliari	0.9729713907324075
Pordenone	0.9522258426402147
Isernia	2.0372949125230577
Oristano	1.9901246872632805
Biella	1.3433302133528204
Lecco	1.001731865128912
Lodi	0.9968792132084802
Rimini	0.894393253782544
Prato	0.6727122215391808
Crotone	1.3067337167215434
Vibo Valentia	1.8626156729947607
Verbano-Cusio-Ossola	1.5248665284754144
Monza e della Brianza	0.6808829893008425
Fermo	1.016074131451077
Barletta-Andria-Trani	1.0278437271501688
Sud Sardegna	1.4501727352262241



CM09U-Commercio di autoveicoli, motocicli e ciclomotori

Imprese

Area territoriale: Provincia	Valore della variabile indice di concentrazione della domanda	Valore della variabile indice di concentrazione dell'offerta
Torino	1.151731642750636	1.4437137819441586
Vercelli	1.2635071618257758	1.3031827196818369
Novara	1.0339411893899728	1.072835545902095
Cuneo	1.4130777300381707	1.15112222235463
Asti	0.9870020621650023	1.2253700874807867
Alessandria	1.3267217049110143	1.2088277861446401
Valle d'Aosta/Vallée d'Aoste	0.546421160990687	0.6682530186876497
Imperia	1.1859092150082693	0.9254110397748362
Savona	0.9478839130715543	0.7511629122855256
Genova	0.9173934952501245	0.9183438369029248
La Spezia	0.8017859174381979	0.5272422571974736
Varese	1.2136384134038587	1.1877444727145505
Como	1.2291011493298685	1.2460737331081486
Sondrio	1.395197264215935	1.1797253373156358
Milano	0.8219887743374206	0.8717331899362409
Bergamo	1.3722880830943815	1.149175332160312
Brescia	1.67030406661934	1.296121584080922
Pavia	0.9567418194384713	1.2671069330877824
Cremona	0.7983537921918736	0.7969800901140776
Mantova	1.0192965640900218	1.1293491661385733
Bolzano/Bozen	0.9176990221784113	0.9148418781902753
Trento	1.284018925895082	0.9379139310673897
Verona	1.0895195550938312	0.9921032935645925
Vicenza	1.2615138613609422	1.2039545187562448
Belluno	0.8700660636405058	0.5453404939063328
Treviso	1.4394465916773433	1.08437064725071
Venezia	0.9829377372844262	0.7329979125971762
Padova	1.0523233286825646	0.9569522651232163
Rovigo	1.071053587074317	1.1403382264688173
Udine	0.96766605024302	0.7105949445972282
Gorizia	1.348091695150724	0.5963323021014049
Trieste	0.6851902296861591	0.3715043305967778
Piacenza	1.1561447472371713	0.9685858827629976
Parma	1.1245067123310255	1.0535931694251974
Reggio nell'Emilia	0.7283204273152826	0.7089533231466958
Modena	0.9628931984531955	0.8333216809579674
Bologna	0.7030016367096309	0.7208108838804056
Ferrara	0.8060473320389491	0.7661774324018634
Ravenna	0.8903499557320763	0.8788309704379037
Forlì-Cesena	0.9000405446934422	0.8080014495995944
Pesaro e Urbino	1.0052207005849307	1.0671802702333026
Ancona	0.7713507526453443	0.8702487601452332
Macerata	1.004185846609371	1.2531520806421925



CM09U-Commercio di autoveicoli, motocicli e ciclomotori

Imprese


Area territoriale: Provincia	Valore della variabile indice di concentrazione della domanda	Valore della variabile indice di concentrazione dell'offerta
Ascoli Piceno	0.8321897862134092	0.9067760835524796
Massa-Carrara	1.402687994454784	0.9323276646228117
Lucca	0.9515726322794315	0.9304329431733086
Pistoia	1.4182058907415713	1.1642449511450905
Firenze	0.9048435079078255	0.7246856784650099
Livorno	0.7611563750457969	0.7263016221690471
Pisa	0.7984704107195472	0.6784212236053344
Arezzo	1.2582087997246427	0.770397494606236
Siena	0.9635068672424596	0.7311942596464652
Grosseto	1.05514588585036	0.9392144711240609
Perugia	1.250395980172982	0.9262282758851479
Terni	0.9552236841428512	0.9249017921127543
Viterbo	1.1653308166675111	0.9270246380984523
Rieti	0.9264277676876471	0.717237162290224
Roma	0.8636602352630067	0.8921075322230331
Latina	0.9672030461787632	1.0161773243224455
Frosinone	1.3029299867118151	1.2597425179226993
Caserta	0.819594180126557	1.0342654759101757
Benevento	0.890518438235633	1.1252516000499566
Napoli	0.9916378967346595	1.0877374289736093
Avellino	0.8369671129727386	1.1873890381444443
Salerno	1.11783789746302	1.2369707548883928
L'Aquila	0.7315601866101842	0.804765447028153
Teramo	0.8322826643628571	1.0325217220799792
Pescara	0.7272349788099813	0.9454426489623119
Chieti	1.025748182440777	1.1320542531159146
Campobasso	1.5354162617016622	1.4178998963819538
Foggia	0.7167493499110014	1.2967815916848409
Bari	0.8391631884887848	0.9488835191320528
Taranto	1.1842546995720316	1.2237959413414015
Brindisi	1.1924309220159688	1.4773089394257584
Lecce	0.8870118308556776	1.1970075157432774
Potenza	1.0534575569343156	1.143094653980866
Matera	0.8381311504127312	0.9288524574121996
Cosenza	0.81693843957587	1.1212930729786663
Catanzaro	0.8653981880488771	0.8056684466221445
Reggio di Calabria	1.0382755461009383	1.1716258697887039
Trapani	0.9012563389256691	0.9002398213041217
Palermo	0.6301886645602678	0.7290613345295753
Messina	0.8225500819417609	0.9090405080599759
Agrigento	1.057434505024694	1.1080584624886443
Caltanissetta	0.7372410325306823	0.8053000179425879
Enna	0.8708872692073402	0.8795565173310383



CM09U-Commercio di autoveicoli, motocicli e ciclomotori

Imprese


Area territoriale: Provincia	Valore della variabile indice di concentrazione della domanda	Valore della variabile indice di concentrazione dell'offerta
Catania	0.8548705622175796	1.0899048836443703
Ragusa	0.9880892651668216	0.9148924515172134
Siracusa	0.924320021179536	0.8832349959869816
Sassari	0.7988162671349618	0.7372890218486302
Nuoro	0.4851393572442244	0.7384879463380902
Cagliari	0.6849907378338177	0.7833580016135265
Pordenone	1.1248015221450016	0.9702981917479151
Isernia	1.5329931371197283	1.4161593395341698
Oristano	0.7350759913769167	0.6331825231876993
Biella	0.9200777554096119	0.988596089604219
Lecco	1.3009691889524508	1.059408329460094
Lodi	1.0209757442199752	0.8239258889797053
Rimini	1.4302771935885683	0.9417469280174968
Prato	0.778794311567728	0.7649555687847223
Crotone	0.5609299172366554	0.855986330049504
Vibo Valentia	0.2630378551385564	0.9917301717222353
Verbano-Cusio-Ossola	1.0960634898294945	0.8520877415600352
Monza e della Brianza	1.5830657359461509	1.210845279327487
Fermo	0.6944942974835704	0.966334376848629
Barletta-Andria-Trani	1.1265293474499498	1.3286785861412058
Sud Sardegna	0.4315574367869698	0.6464918456000744



DG37U-Attività di bar, gelateria, pasticceria e produzione dolciaria

Imprese


Area territoriale: Provincia	Valore della variabile indice di concentrazione della domanda
Torino	0.8156094490731186
Vercelli	0.7961549025986878
Novara	0.8754582213086489
Cuneo	1.0688654580797472
Asti	0.8777635177067236
Alessandria	0.8749943014360172
Valle d'Aosta/Vallée d'Aoste	1.6682368596938582
Imperia	1.4208460048018963
Savona	1.7086045712971267
Genova	1.0723940746723586
La Spezia	1.597859465273946
Varese	0.9259320607835609
Como	1.1362665047920142
Sondrio	1.6082165909432813
Milano	1.0623011555835595
Bergamo	1.0850954307636826
Brescia	1.128055424578794
Pavia	0.8025408281269045
Cremona	0.949655050875838
Mantova	0.7649017125104848
Bolzano/Bozen	1.2531939225306987
Trento	1.5652101162865015
Verona	1.1898470437965454
Vicenza	0.9483234617949298
Belluno	1.5670768371389099
Treviso	0.9169987721333025
Venezia	1.8076211031012306
Padova	1.058040893918593
Rovigo	0.9124675516466818
Udine	1.2468277983595746
Gorizia	1.053422353021751
Trieste	1.3068784293978217
Piacenza	1.0519962686165722
Parma	1.2027066318093573
Reggio nell'Emilia	0.93106580289356
Modena	0.8626077992549923
Bologna	1.1802710438440362
Ferrara	1.0602951145700181
Ravenna	1.2632593559499936
Forlì-Cesena	1.076476521531628
Pesaro e Urbino	1.1302789889330285
Ancona	0.8607233686478744
Macerata	1.055152462613612



DG37U-Attività di bar, gelateria, pasticceria e produzione dolciaria

Imprese


Area territoriale: Provincia	Valore della variabile indice di concentrazione della domanda
Ascoli Piceno	1.0623805183969703
Massa-Carrara	1.0545886949287695
Lucca	1.4109674493585276
Pistoia	1.0618544011903508
Firenze	1.3398818411330424
Livorno	1.3290144119330978
Pisa	1.0218750108367196
Arezzo	0.9660301583758376
Siena	1.5526087225258778
Grosseto	1.3318814608629237
Perugia	1.0795539216546979
Terni	1.0405512979698812
Viterbo	1.006542060197296
Rieti	0.8727501399469345
Roma	0.9720641617240453
Latina	1.0145921266595423
Frosinone	0.745739222014996
Caserta	0.5824950396264689
Benevento	0.7271923003968053
Napoli	0.8271099186986441
Avellino	0.7903759075708703
Salerno	0.9548340689855521
L'Aquila	1.115713774979278
Teramo	1.096309392083166
Pescara	1.0498535168627057
Chieti	0.7746530626036481
Campobasso	0.8894245244623503
Foggia	0.7465663541643088
Bari	0.9741669381481931
Taranto	0.7147071778354638
Brindisi	0.9539902984886305
Lecce	1.114202388421785
Potenza	0.7362169637645519
Matera	0.7810046651796781
Cosenza	0.6240366079679921
Catanzaro	0.7723325081206358
Reggio di Calabria	0.6987407029773569
Trapani	1.0659248329593194
Palermo	0.7390720476146738
Messina	0.9068331622187501
Agrigento	0.7641932499807101
Caltanissetta	0.653832122135871
Enna	0.6687983839604048



DG37U-Attività di bar, gelateria, pasticceria e produzione dolciaria

Imprese


Area territoriale: Provincia	Valore della variabile indice di concentrazione della domanda
Catania	0.6609904646692153
Ragusa	0.8698406824168249
Siracusa	0.7372085233327826
Sassari	1.4744414022981682
Nuoro	1.418408392691708
Cagliari	0.9086978556482559
Pordenone	0.9205861027577654
Isernia	0.8304179184349055
Oristano	1.1466798992876068
Biella	1.0173231285681033
Lecco	1.0473081923760776
Lodi	0.887849297772073
Rimini	1.650202168344017
Prato	1.1413165199975388
Crotone	0.5465472666156426
Vibo Valentia	0.9844774156540507
Verbano-Cusio-Ossola	1.4346291982169175
Monza e della Brianza	0.757833017792676
Fermo	0.809645911155634
Barletta-Andria-Trani	0.9505069085818615
Sud Sardegna	0.9367111223321353



DG50U-Intonacatura, rivestimento, tinteggiatura ed altri lavori di completamento e finitura degli edifici

Imprese


Area territoriale: Provincia	Valore della variabile indice di concentrazione della domanda	Valore della variabile indice di concentrazione dell'offerta
Torino	1.4039518864632337	1.4089324613433036
Vercelli	1.3063627439163625	1.5031816724451488
Novara	0.8574896400812061	1.092657719169642
Cuneo	1.6516038690051336	1.8968806094345885
Asti	1.3771762478412315	1.6911602494969775
Alessandria	1.2170826400045116	1.424459619524335
Valle d'Aosta/Vallée d'Aoste	1.6539042151240173	2.073432534211291
Imperia	2.3117054474705547	2.7241792895564134
Savona	2.414849411303202	2.7725500827953664
Genova	2.153848985554523	2.044452384062733
La Spezia	1.2780092774172243	1.3001103356118413
Varese	1.005602221972559	1.1751526087314255
Como	1.0868026536743263	1.1390605250957733
Sondrio	1.5942662214550836	1.1489337580195802
Milano	1.7506472521781635	1.1738419257529626
Bergamo	1.2023984241201677	1.2657939910585243
Brescia	1.2643354295795832	1.1314630318009966
Pavia	0.7296835655148783	1.019102065403892
Cremona	0.9198242127713262	1.1226277619785179
Mantova	1.0609702198422415	1.412788556236601
Bolzano/Bozen	2.3460054741817675	1.2294961397269624
Trento	1.6987355287509731	1.3685400269100394
Verona	1.132484781618212	1.1043925149533595
Vicenza	0.9967401724273571	1.2345490782043567
Belluno	1.1514579600565813	1.2040097984060925
Treviso	1.1048821370182305	1.0881543854419249
Venezia	1.3105389323951473	1.084062220510725
Padova	1.162046465371191	1.1396056187290957
Rovigo	0.5688252019509185	0.883137292393012
Udine	1.0873858179336444	1.2030544287226153
Gorizia	0.9601638100108156	0.9427726055243907
Trieste	1.9821176796940836	1.2612092056278597
Piacenza	1.122933996586094	1.4743643628222611
Parma	1.1075829988251096	1.2918590466274196
Reggio nell'Emilia	1.3903167669040017	1.7327088954163397
Modena	1.5248947143645364	1.3418224342731688
Bologna	1.6218621377547608	1.24911715069864
Ferrara	1.0931784962051727	1.2680841834914787
Ravenna	1.379107400105653	1.4371617735265476
Forlì-Cesena	1.342390742404106	1.4519957854183274
Pesaro e Urbino	1.0874327149077998	1.3342916827492388
Ancona	1.2447184344526911	1.1612533624858958
Macerata	1.5386093237041485	1.5094142697725992



DG50U-Intonacatura, rivestimento, tinteggiatura ed altri lavori di completamento e finitura degli edifici

Imprese


Area territoriale: Provincia	Valore della variabile indice di concentrazione della domanda	Valore della variabile indice di concentrazione dell'offerta
Ascoli Piceno	1.3673972885517727	0.9280864181507007
Massa-Carrara	1.0008614547498837	1.1831504835318136
Lucca	1.378793886667334	1.701218956908501
Pistoia	1.1168134243124699	1.5013359016553938
Firenze	1.8859885851774802	1.5647809343843406
Livorno	1.3727607082178606	1.2629107668355675
Pisa	1.1456873806518297	1.1702504112199357
Arezzo	0.9920709246709649	1.2567173534456293
Siena	1.339302409086266	1.1543466997800031
Grosseto	1.5967755690381327	1.5643942752564475
Perugia	0.8941937199499327	0.9581998815616972
Terni	0.8063867286782755	0.9738817607890758
Viterbo	0.8773820926395859	1.4213612561554185
Rieti	0.7400239093787874	1.0987727868783193
Roma	0.9159125510627256	0.8595973754696132
Latina	0.4803795834073311	0.6215492287798905
Frosinone	0.3727783631236807	0.5441098567796735
Caserta	0.2212004075993256	0.4581268267204675
Benevento	0.2644357886447493	0.483907208143099
Napoli	0.4664221133707098	0.4353608626464265
Avellino	0.2896899928318915	0.5234924356744415
Salerno	0.3995948151458623	0.5238624161283512
L'Aquila	0.9146238277017188	0.7411675677451379
Teramo	0.7316149506201896	0.7273056798455186
Pescara	0.6657613959662125	0.6212814645240766
Chieti	0.6231218612975338	0.6740445146692996
Campobasso	0.503236708801358	0.6738965670110538
Foggia	0.3379658142828671	0.4122793694449351
Bari	0.8405657646603204	0.7193304748566781
Taranto	0.4872214434565655	0.5954403426061672
Brindisi	0.6631998005963697	0.9703645432715298
Lecce	0.707767604204892	1.360400145486891
Potenza	0.4814906617174132	0.6395969763102947
Matera	0.3823041922185692	0.45005723022103
Cosenza	0.2745591708643305	0.3785225934556439
Catanzaro	0.3849390224296294	0.4521720934862307
Reggio di Calabria	0.1673160798293393	0.2774628872319159
Trapani	0.3010407244031235	0.3728390524788004
Palermo	0.4028437173969058	0.3228702746165263
Messina	0.3020851456669678	0.4484624977939584
Agrigento	0.2438940190882934	0.2819430195432026
Caltanissetta	0.3257898661975704	0.2500855277846256
Enna	0.3402318309163905	0.4941105306481784



DG50U-Intonacatura, rivestimento, tinteggiatura ed altri lavori di completamento e finitura degli edifici

Imprese


Area territoriale: Provincia	Valore della variabile indice di concentrazione della domanda	Valore della variabile indice di concentrazione dell'offerta
Catania	0.3704620387044225	0.4345705717468519
Ragusa	0.6084490255385588	0.6700692152196671
Siracusa	0.4083082477164514	0.3511720100557376
Sassari	0.6904442833060088	0.7543946449029614
Nuoro	0.3728754911795088	0.7796706033949878
Cagliari	0.548568517820228	0.430060677620255
Pordenone	0.8413625686852978	1.0263904278058258
Isernia	0.7971230642336625	0.9704687846804969
Oristano	0.2971888304584549	0.5332714997693554
Biella	1.0743949090283356	1.5158521650899965
Lecco	1.1631971629458155	1.1638780698943227
Lodi	1.0548058316485818	1.1718967499084358
Rimini	1.8278250293159362	1.5359259388513231
Prato	1.3016272276850671	1.4952374108153348
Crotone	0.2864384505502632	0.3619727436553147
Vibo Valentia	0.3921863356727438	0.3969242026362208
Verbano-Cusio-Ossola	0.8468150345297679	1.216225710435871
Monza e della Brianza	1.0790973706663258	1.001310217807435
Fermo	0.8902708716884464	1.1881724459990897
Barletta-Andria-Trani	0.4350982084671117	0.5447879865563866
Sud Sardegna	0.298392321155392	0.429170893302405



DG88U-Autoscuole, scuole nautiche e agenzie di disbrigo pratiche

Imprese

Area territoriale: Provincia	Valore della variabile indice di concentrazione della domanda	Valore della variabile indice di concentrazione dell'offerta
Torino	0.9931230184214301	0.9291775836665648
Vercelli	0.8549320479704857	0.7931448820333398
Novara	0.5858700610865432	0.6392862662734663
Cuneo	1.047335609676022	0.8148489128738101
Asti	0.8862419282384526	0.7846577431676224
Alessandria	0.8278281487677221	0.8800887522252198
Valle d'Aosta/Vallée d'Aoste	0.7028446026451532	0.7686877269299183
Imperia	1.1191715096169592	1.4887162037434156
Savona	0.9797629784618022	1.043762993612581
Genova	1.635576376481652	0.7873333512701515
La Spezia	0.5373875981782974	0.7596363161539422
Varese	1.162481072778697	0.8136214392051022
Como	1.5870739589199983	0.731830460606369
Sondrio	0.9773342934340983	0.7649391582375108
Milano	1.3464740061075198	0.8742078464367622
Bergamo	1.1304581497620945	0.8372564557538653
Brescia	1.5644261252491258	1.0258753822940747
Pavia	1.0283041238620483	0.6085377450208259
Cremona	1.1341840530827059	0.7476140758491092
Mantova	1.1654575190191778	0.8563250720799062
Bolzano/Bozen	1.8338324417542566	0.6104788415152282
Trento	1.1429366782044887	0.6199608447087454
Verona	1.6613541606870088	0.9490555591993055
Vicenza	1.135135858090107	0.8206827733135003
Belluno	2.1514188840291344	0.8496790809512352
Treviso	1.393934867630183	0.827068740095903
Venezia	1.1038852971909383	0.9447209164481445
Padova	1.3499481988543125	1.1820802277312348
Rovigo	0.9262441477210076	1.3391425014121694
Udine	1.3081126608901954	0.7214909962177123
Gorizia	0.9465544320414686	0.9146103027411803
Trieste	0.844179425130664	0.7597144233831323
Piacenza	1.4169219895363319	0.6479013614711759
Parma	1.209370574582652	0.7919479185424192
Reggio nell'Emilia	1.356537181152366	0.5899132392040252
Modena	1.1186941829683703	0.724996749648196
Bologna	1.456831638186025	0.9809599819494662
Ferrara	1.2900360822787187	1.116932606524734
Ravenna	1.3879387932366676	0.5309853269411414
Forlì-Cesena	1.2664308067092884	0.8463189571065893
Pesaro e Urbino	0.8517963284279519	0.903041120643406
Ancona	1.1755967944063288	0.9924863866011461
Macerata	0.6077519648814259	0.8657620789783074



DG88U-Autoscuole, scuole nautiche e agenzie di disbrigo pratiche

Imprese


Area territoriale: Provincia	Valore della variabile indice di concentrazione della domanda	Valore della variabile indice di concentrazione dell'offerta
Ascoli Piceno	0.7736542968674006	0.7835188585752191
Massa-Carrara	0.7400849708095653	1.3458212667310014
Lucca	1.0426698640951948	1.0340790670450954
Pistoia	1.0007725458467467	0.981416416799652
Firenze	1.005474005213358	0.8582567936498666
Livorno	0.7937365846222645	0.9847942696084592
Pisa	1.31327890214722	0.8450220360597103
Arezzo	0.798141610958346	0.9137541161935634
Siena	0.8131314994652405	0.7678407223383941
Grosseto	1.163490145942363	1.2642341537966786
Perugia	0.7350488666573353	1.1199937479933246
Terni	0.8815025730359067	0.9456972285521201
Viterbo	1.0047642406944401	1.46876812946401
Rieti	0.7067405273966004	0.9079738319397501
Roma	1.2847247456367004	1.159353169146114
Latina	0.9158814888497541	1.1967341452843345
Frosinone	0.8792697363482672	1.3386891937698135
Caserta	0.5062211928217336	1.1621097130317644
Benevento	0.4082770358714038	1.3406428382682518
Napoli	0.616646189219887	1.2359676350146012
Avellino	0.4491194149703298	1.2008896327150977
Salerno	0.6081328258297533	1.086225169127652
L'Aquila	0.6778733877955663	1.078860554670504
Teramo	0.8651633327970388	1.1789061810722246
Pescara	0.8815638559786796	0.9751060110980813
Chieti	0.7328599896877906	1.1010435226746287
Campobasso	0.6159350003464132	1.2498102350335654
Foggia	0.4665737077215823	1.1049486260341033
Bari	0.648913847253349	1.0990081804277172
Taranto	0.6000091863158739	1.0010493567289407
Brindisi	0.716346641007883	1.4966666405945888
Lecce	0.526435673290166	1.4932517573805881
Potenza	0.6384026068359987	1.426841779357912
Matera	0.4368715757374004	1.2938442277549134
Cosenza	0.4537161366309242	1.1973729444225198
Catanzaro	0.4904965382394912	1.062449164285181
Reggio di Calabria	0.4737121747647444	1.208120912170519
Trapani	0.5411086402345324	1.3458063517775416
Palermo	0.5348626964245451	0.9793641367345491
Messina	0.4676440265770826	1.069778085673991
Agrigento	0.5844704632336934	1.5148726507894277
Caltanissetta	0.289854638522022	0.9289712500397393
Enna	0.7786553657591264	1.4592941046502803



DG88U-Autoscuole, scuole nautiche e agenzie di disbrigo pratiche

Imprese


Area territoriale: Provincia	Valore della variabile indice di concentrazione della domanda	Valore della variabile indice di concentrazione dell'offerta
Catania	0.7145590392795981	1.062975920945201
Ragusa	1.004187051068062	1.6225727111007182
Siracusa	0.92809956602588	1.163075089209708
Sassari	1.1213829258334667	1.08645420636751
Nuoro	0.8290462784632725	1.2187450874425148
Cagliari	0.8960098510058383	1.0888199204372966
Pordenone	1.2977019899302162	0.8310017365406338
Isernia	0.6882185572073168	1.5138183712705877
Oristano	0.7066441460855005	0.9448817269746412
Biella	0.8646349978160481	0.77755663446881
Lecco	1.153956591905546	0.6167283519708217
Lodi	1.2918230768465149	0.7847488667147057
Rimini	1.583662134651494	1.087168994577082
Prato	1.1080052517570784	0.9345225989797505
Crotone	0.3851255160767952	0.5834881835812107
Vibo Valentia	0.3797575116304854	1.0839611509206517
Verbano-Cusio-Ossola	0.8290499265723925	0.7516632426492144
Monza e della Brianza	1.1865384141656092	0.7470591807622344
Fermo	0.6888588173074884	0.5959735314203587
Barletta-Andria-Trani	0.7379780813735657	0.9842574349222617
Sud Sardegna	0.5072751067414076	0.8971087900285523



DG96U-Altre attività di manutenzione autoveicoli e di soccorso stradale

Imprese


Area territoriale: Provincia	Valore della variabile indice di concentrazione della domanda	Valore della variabile indice di concentrazione dell'offerta
Torino	0.9424622450139478	0.9805789567724605
Vercelli	0.6669331370829067	0.6701411349396345
Novara	0.4269743681045733	0.5604255308254121
Cuneo	1.0866309631444362	0.773291885393258
Asti	0.3522222477079247	0.7206197955934703
Alessandria	0.9958741854320459	0.8201486454668651
Valle d'Aosta/Vallée d'Aoste	0.3492620031968101	0.5490746595288764
Imperia	0.5238294926087853	0.5098101853993918
Savona	0.4879522181603003	0.7777148726270102
Genova	1.4107724478511752	0.8593948430978015
La Spezia	1.6678928759129856	0.9676947926975175
Varese	2.1785433977840474	0.8845762500652731
Como	1.2140869065919764	0.8502519016676335
Sondrio	0.388727167652359	0.5403926887480789
Milano	2.317601688422821	0.9451596940241485
Bergamo	1.2595856748825545	0.6422277915331088
Brescia	0.8432244881469516	0.7537208315143881
Pavia	0.6510693990607725	0.7121128882244848
Cremona	0.8073968068849448	0.5630114733641256
Mantova	0.7256098190757532	0.6434494105572264
Bolzano/Bozen	1.1507645293321815	0.5516132444648811
Trento	1.026894713324123	0.5337789721220209
Verona	0.8669635690772101	0.7463407026523805
Vicenza	0.3222286360822463	0.5780291913266244
Belluno	0.2387387615948017	0.5608654749568104
Treviso	0.4530340875574828	0.5394044427233993
Venezia	1.5083617863395062	0.8849721953606867
Padova	0.5312850368570556	0.628509665150893
Rovigo	0.4025517402729222	0.8693778684616286
Udine	0.4470371105940625	0.4946230600186852
Gorizia	0.3881589732509079	0.4199832953590278
Trieste	0.8035451240380747	0.8668545075842101
Piacenza	1.9336379758657585	0.901037033166067
Parma	1.404322558332894	0.588269486024699
Reggio nell'Emilia	1.0626572204617568	0.8264271267685009
Modena	1.1208121549921926	0.6726920950926889
Bologna	1.3181124934668857	0.7579010945117522
Ferrara	0.3613014524439104	0.6553574307157308
Ravenna	1.702590770847655	0.6251926170020247
Forlì-Cesena	0.8911918375361755	0.6292013110894987
Pesaro e Urbino	0.5768329475922375	0.5114273196852642
Ancona	0.5975711677003495	0.6181348661269088
Macerata	0.9840101936838735	0.938223896247367



DG96U-Altre attività di manutenzione autoveicoli e di soccorso stradale

Imprese


Area territoriale: Provincia	Valore della variabile indice di concentrazione della domanda	Valore della variabile indice di concentrazione dell'offerta
Ascoli Piceno	1.8049362879561657	0.7675454488723746
Massa-Carrara	0.5030022034440088	0.6437423504213554
Lucca	1.0071648139273652	0.6584484054833982
Pistoia	1.1675974157776352	0.8345560046713965
Firenze	1.2657954748304925	0.7392549554200657
Livorno	0.6902889643118896	1.1564748799831628
Pisa	1.1629430884593834	0.8918870953395597
Arezzo	0.7558612129118036	0.5787450205301518
Siena	0.6989134648016349	0.5567173068343891
Grosseto	0.61332223530691	0.9377765937738466
Perugia	0.5109751570917651	0.7714411214054316
Terni	0.3123926662248468	0.8685164321216129
Viterbo	0.3751743709015666	0.9881463295364991
Rieti	0.6669101265751827	0.8659437294401567
Roma	1.4900248420059234	1.5965312148212178
Latina	0.6637157033278788	1.2694633407471412
Frosinone	0.9338964765659732	0.9194936327913663
Caserta	0.6367433131800659	1.1526482888194705
Benevento	0.2073515099426948	0.8269451928031617
Napoli	1.2044214888343043	1.7343114795805847
Avellino	0.3078351720851202	1.0422840163182765
Salerno	0.7217500567331474	1.2481081899151514
L'Aquila	0.1524104731366616	0.5877698037127939
Teramo	0.4586287089348963	0.9534158707079059
Pescara	1.2868316451375887	0.8955250878717875
Chieti	0.8725432003228618	0.7519064330778055
Campobasso	0.3886995202245718	0.9641603913450678
Foggia	0.520084623294211	1.5992789560906426
Bari	1.1393806685180143	1.273472014379742
Taranto	0.3732529465892343	0.9453705015783247
Brindisi	0.9151938691243227	1.1836142770615026
Lecce	0.5628628095540351	1.0520203111223485
Potenza	0.2242620112850557	0.8782424734929419
Matera	0.4764678802950808	0.9101491310284989
Cosenza	0.3935402239386773	1.207461285308105
Catanzaro	0.5368975114513561	0.7636225620949282
Reggio di Calabria	0.288854632292273	1.109523040282463
Trapani	0.8539465768369846	1.5158142449382117
Palermo	0.7049024205068957	1.5057517246596954
Messina	0.7444910497602292	1.1032663111262033
Agrigento	0.3757600097583664	1.3444756072919397
Caltanissetta	0.3708091489216284	1.5899716210343158
Enna	0.3616866050173079	1.3713647189569853



DG96U-Altre attività di manutenzione autoveicoli e di soccorso stradale

Imprese


Area territoriale: Provincia	Valore della variabile indice di concentrazione della domanda	Valore della variabile indice di concentrazione dell'offerta
Catania	1.0371979606291877	1.691521262143648
Ragusa	0.7493052500908077	1.59658966726514
Siracusa	0.7941195844494595	1.3320502762695114
Sassari	1.0191375256219777	1.1810526612353411
Nuoro	0.4456973299286576	0.9732870862052146
Cagliari	1.3293809937845293	1.034439838966977
Pordenone	1.7277782097910972	0.6074302019791931
Isernia	0.4537623496435497	1.0275921550611087
Oristano	0.3043577244315	0.6427907301753997
Biella	0.5709995394634283	0.6855342976697284
Lecco	0.8387614717590428	0.6244874082104768
Lodi	0.8593262385523813	0.5087318698674544
Rimini	1.071674750501699	0.6703827015584316
Prato	0.4801105517826071	0.708992263755062
Crotone	0.3043449796235396	1.19081823110423
Vibo Valentia	0.6804139706642873	1.1881729772422331
Verbano-Cusio-Ossola	0.8495123469250918	0.9413428112555192
Monza e della Brianza	1.2919521784409504	0.6473588761643628
Fermo	0.3518397439982432	0.6625629251137064
Barletta-Andria-Trani	0.8124657254629591	1.8715162975882766
Sud Sardegna	0.5962763984040115	0.8383476922739177



DK01U-Studi notarili

Professionisti


Area territoriale: Regione	Valore della variabile indice di concentrazione della domanda	Valore della variabile indice di concentrazione dell'offerta
Piemonte	1.0496868583687435	0.8578909814502681
Valle d'Aosta	1.541369291942717	0.6018058147129453
Lombardia	1.364657996427794	1.0584094966924371
Trentino Alto Adige	1.257741918187543	0.6995916972746705
Veneto	1.1474205236580617	0.8539010662385131
Friuli Venezia Giulia	1.2034872785943458	0.8482411492423718
Liguria	1.3061920875097364	1.1408165226049227
Emilia Romagna	1.0872524268709052	1.0836732870493193
Toscana	1.0862872379397173	1.067354026326373
Umbria	0.7825513519749046	0.8374362990530696
Marche	0.8034622975076989	0.8827736166784729
Lazio	1.1728797279157193	1.4197121446555288
Abruzzo	0.7038206196364662	0.9323236759709597
Molise	0.5028588001840936	0.8509871417337173
Campania	0.6628061506276821	1.0453191614880408
Puglia	0.6527271185185032	0.8504408836847317
Basilicata	0.5832163393478339	0.8962259473188676
Calabria	0.4890528250502858	0.7032602477002814
Sicilia	0.6480357130385098	0.9733452875592056
Sardegna	0.8761611898879152	0.7203621272361271



DK02U-Attività degli studi di ingegneria

Professionisti


Area territoriale: Provincia	Valore della variabile indice di concentrazione della domanda	Valore della variabile indice di concentrazione dell'offerta
Torino	0.9309743103222992	0.7267293080716212
Vercelli	0.7165413863292777	0.6851148471005277
Novara	0.9893533812803557	0.7240548421435598
Cuneo	1.1279154335326178	0.7300088032527775
Asti	0.9413399372661329	0.7212529311134094
Alessandria	0.8402300682728179	0.7094781210393679
Valle d'Aosta/Vallée d'Aoste	2.075051105441747	1.2769016743766237
Imperia	1.152236631444622	0.8673139682845883
Savona	1.1437165622161183	0.9386399061968307
Genova	1.2256197014014618	0.8798879989661943
La Spezia	0.892091893138824	0.8360253447545215
Varese	0.7346039004844505	0.5733355825883756
Como	0.9127601244678166	0.7571219195659882
Sondrio	1.4832897387569062	1.1390960115176263
Milano	0.8168903239583089	0.6677387425708309
Bergamo	1.1574934500181278	0.7713857579599318
Brescia	1.549312092430919	1.1380469282200962
Pavia	0.9807907463477886	0.9857857466797002
Cremona	0.8420217333224904	0.6591598061701918
Mantova	0.7916945287178981	0.6930030772692765
Bolzano/Bozen	1.50938597292513	0.7637157991829521
Trento	2.0889726767992354	1.568285255228157
Verona	0.9785496598474394	0.8721322188917904
Vicenza	0.8953371234974679	0.7522049866517
Belluno	1.3643078938163413	1.2384029255373445
Treviso	0.9960743664384698	0.8263197288253733
Venezia	0.8485832487014991	0.6888904965822238
Padova	1.1580757165263145	1.023359150957308
Rovigo	0.968221644447151	0.9352381616056888
Udine	0.960719240439575	0.8544027110070959
Gorizia	0.6835650936291922	0.6135635474091244
Trieste	0.8651565701686018	0.7795544640177069
Piacenza	1.096524972571201	0.7640249262207973
Parma	1.3132196744688938	1.0223711909015265
Reggio nell'Emilia	1.1494732932586487	0.7550709628946332
Modena	1.1166017310049234	0.8394935378021273
Bologna	1.625971730168839	1.372189634541019
Ferrara	1.002541622418146	0.8583146523243341
Ravenna	1.037954140648939	0.9011805915903968
Forlì-Cesena	1.31842609687826	1.0453818828310093
Pesaro e Urbino	1.271628270437346	1.0615965808668717
Ancona	1.7059921855184124	1.6938525060678957
Macerata	1.9150827456813766	1.5266581585444166



DK02U-Attività degli studi di ingegneria

Professionisti

Area territoriale: Provincia	Valore della variabile indice di concentrazione della domanda	Valore della variabile indice di concentrazione dell'offerta
Ascoli Piceno	2.2205725127792264	1.7053489435209335
Massa-Carrara	0.8247397117443336	0.8741785237163486
Lucca	1.3286246584512449	1.0799834865146705
Pistoia	0.8931908210304169	0.8313937250353951
Firenze	1.1724802621810386	1.021073873034276
Livorno	0.9747077459125868	0.7756533630336729
Pisa	1.4025991177567716	1.3231239962743295
Arezzo	1.07275817483421	1.046812388096971
Siena	0.9446712132359313	0.738444286709902
Grosseto	0.8415498423758822	0.7952950832901736
Perugia	1.6737507994492415	1.330111110061793
Terni	1.0329263100995179	1.0287023928819246
Viterbo	0.9280984516657796	0.7790891608476067
Rieti	1.3221405959957098	1.4145666130345946
Roma	0.7212662256007775	0.8298212315852811
Latina	0.7295566502919726	0.8416479656340655
Frosinone	0.9401584063140074	1.1614708488146868
Caserta	0.7009705600678788	0.9867480423086749
Benevento	1.0975007145818283	1.659384937820541
Napoli	0.5546331563976575	0.7257208765056743
Avellino	1.111214614095487	1.6188145282675759
Salerno	1.0189053384596447	1.4824161091571633
L'Aquila	2.17371497020272	2.560872840880074
Teramo	1.3619336006944018	1.465939998564226
Pescara	1.1851277384872332	1.2416975826018508
Chieti	1.1235528968633441	1.2463846395421947
Campobasso	1.0745048507152006	1.5491018344861665
Foggia	0.7452339334538527	1.1238783650849726
Bari	1.2778557461131432	1.5924732749286417
Taranto	0.6433412792572107	0.9424641008185393
Brindisi	0.5651612518611226	0.8304974876977533
Lecce	0.9055578027189933	1.2694413146051418
Potenza	1.356035246187771	2.0171837466977305
Matera	1.1085651482628587	1.6567966162620065
Cosenza	1.129244315377974	1.926009609999958
Catanzaro	0.9391770395763509	1.4264653677248982
Reggio di Calabria	0.5593900007108271	0.9651627076545327
Trapani	0.6200239979652047	0.7738543791484966
Palermo	0.7047979177635725	0.9106425515891595
Messina	0.9203972622928175	1.4005803745834835
Agrigento	0.5278953122846382	0.8588696241461763
Caltanissetta	0.6010864670069165	0.9064691568653277
Enna	0.8453619883828155	1.3269664907208272



DK02U-Attività degli studi di ingegneria

Professionisti


Area territoriale: Provincia	Valore della variabile indice di concentrazione della domanda	Valore della variabile indice di concentrazione dell'offerta
Catania	0.9220747905923788	1.3088259068736703
Ragusa	0.8098136472429854	1.0620524524789985
Siracusa	0.6756617364132784	0.9336718013261868
Sassari	0.8142325868842293	0.8400481900694987
Nuoro	0.8556261167149638	1.3000211799900245
Cagliari	1.969861517790513	2.6418673361394465
Pordenone	0.8570388996692365	0.7454670478703419
Isernia	1.937776139854345	1.9511833320064962
Oristano	0.927103000104128	1.38177179207057
Biella	0.9454972578327981	0.7511349740516885
Lecco	1.3638912557651313	1.0527643924931027
Lodi	0.6851488212026233	0.5869066274063425
Rimini	1.4546516938651548	1.1550111049005607
Prato	1.0626255502927122	0.8177238925343944
Crotone	0.6683989084060201	1.0645273913062423
Vibo Valentia	0.8165629991331069	1.1482839748756473
Verbano-Cusio-Ossola	0.6295920211749408	0.5719210548727739
Monza e della Brianza	0.758239740509341	0.6081694078347407
Fermo	1.1865548415133762	1.1503219978948942
Barletta-Andria-Trani	0.7002494392692314	1.0079216614615811
Sud Sardegna	0.7619708964983597	1.0618626273850318



DK03U-Attività tecniche svolte da geometri

Professionisti


Area territoriale: Provincia	Valore della variabile indice di concentrazione della domanda	Valore della variabile indice di concentrazione dell'offerta
Torino	1.0410275405961344	1.0238004617782455
Vercelli	1.4041131212408429	1.4291352442454988
Novara	1.4901644430203584	1.1380324162583941
Cuneo	2.1395639295094977	2.019442639624945
Asti	1.9078479875563779	1.701784565109994
Alessandria	1.363658690774723	1.3074288018588722
Valle d'Aosta/Vallée d'Aoste	2.286483095685828	2.340028032438318
Imperia	2.0640156798333935	1.9891098341534181
Savona	1.6489203750072616	1.562406518022426
Genova	1.3733116793726674	1.070636360201703
La Spezia	1.9087619620046818	1.8493383859514898
Varese	1.1788896793947408	1.0719306728381814
Como	1.209709995823167	1.0937416977447605
Sondrio	3.1949728435395404	2.4725755363152753
Milano	0.6008463830766346	0.4844093062782359
Bergamo	1.4580815600256096	1.169012695844478
Brescia	1.6462393848614765	1.3140105735612944
Pavia	1.302880937837766	1.2109268510268603
Cremona	1.3129544412812146	1.1711685457465955
Mantova	1.3565847467641623	1.21690014046806
Bolzano/Bozen	1.2499080521398418	0.6984211716512878
Trento	1.6631200424395332	1.1641698489026502
Verona	1.126391762542456	1.0803482910625484
Vicenza	1.3558075093809294	1.2798670376563823
Belluno	1.067832658372112	1.1202235213013558
Treviso	1.1427825603228643	1.062774187586582
Venezia	0.8219944949182517	0.7029207589318032
Padova	1.1569008726374015	1.0324202405783536
Rovigo	1.3673054524712616	1.3970994415764233
Udine	1.2850753991762485	1.2383305625345244
Gorizia	0.9718246552946557	1.050496751193616
Trieste	0.8924974263220826	0.8010005150058995
Piacenza	1.63559185345566	1.5152902453312571
Parma	1.389699956268435	1.215640966671332
Reggio nell'Emilia	1.3750438236794362	1.0654949784667107
Modena	1.5949638096609364	1.0615661266896919
Bologna	1.4988761388953122	0.9474260679010303
Ferrara	1.3684806631602804	1.254196450792237
Ravenna	1.2543565703770914	1.0824430887668905
Forlì-Cesena	1.4614314971788296	1.3186586400139164
Pesaro e Urbino	1.519049112545254	1.378728638266112
Ancona	1.1453066073230753	1.1293969712001757
Macerata	2.1485516471476283	1.6676664631367923



DK03U-Attività tecniche svolte da geometri

Professionisti


Area territoriale: Provincia	Valore della variabile indice di concentrazione della domanda	Valore della variabile indice di concentrazione dell'offerta
Ascoli Piceno	1.7450095488249424	1.659380633509985
Massa-Carrara	1.5247332965319957	1.517497691721837
Lucca	2.2469604367551628	2.305905908734467
Pistoia	1.6426444941290914	1.631273697412814
Firenze	1.639224716602812	1.4775359192974584
Livorno	1.5132512648881187	1.2455305418583782
Pisa	1.6033945224069284	1.5009025914543273
Arezzo	1.7514917753719024	1.705348871670409
Siena	1.7788628072007673	1.4740197144970775
Grosseto	1.6866494917409196	1.716324822725518
Perugia	2.048555370711515	1.7593338496044129
Terni	1.5299377760761281	1.4265321756454121
Viterbo	1.380387944282604	1.4066203206251329
Rieti	1.1407613920579338	1.4146305894538946
Roma	0.5302734821355438	0.6149557718271342
Latina	0.7355168140013332	0.9449451807408121
Frosinone	0.8725088426653489	1.174222544895174
Caserta	0.2643932753670544	0.4922363592691058
Benevento	0.9560735151112352	1.3554058446056843
Napoli	0.3149591818377664	0.4431324808639594
Avellino	0.8646250155152166	1.2576818114272388
Salerno	0.5729438172672399	0.9395625133008547
L'Aquila	1.1454162494839002	1.4906684499923109
Teramo	1.363921002494934	1.4669392760001936
Pescara	0.7633388998581464	0.90709942276281
Chieti	0.8176901027123046	1.1080332227798122
Campobasso	0.9357795907387979	1.3822798862015537
Foggia	0.4384670593091462	0.7146660764516309
Bari	0.5154742222847672	0.6883912675571879
Taranto	0.5896504969075546	0.8270149625524231
Brindisi	0.5797340315039058	0.8548568686561256
Lecce	0.676999632269239	1.100236809966184
Potenza	1.1721930499617303	1.8931188819900946
Matera	0.6496511951479891	0.8884057923603866
Cosenza	0.3844436357953488	0.7682045498722835
Catanzaro	0.5245808774085939	0.9239602818635444
Reggio di Calabria	0.2322821625930729	0.4607371406207252
Trapani	0.5422891126727828	0.6999653956131094
Palermo	0.3351099043064583	0.4607758799033136
Messina	0.4352665271947651	0.8062081996193828
Agrigento	0.2860296580166092	0.5071115797668234
Caltanissetta	0.338003262527563	0.5465077637791709
Enna	0.417310577591341	0.6217658833872755



DK03U-Attività tecniche svolte da geometri

Professionisti


Area territoriale: Provincia	Valore della variabile indice di concentrazione della domanda	Valore della variabile indice di concentrazione dell'offerta
Catania	0.2992510913988367	0.5195400959498447
Ragusa	0.4682043775894177	0.7096501361239421
Siracusa	0.3615157292045141	0.5335840404609618
Sassari	1.453851504202466	1.712485407467709
Nuoro	0.8482545916860965	1.2246549954309778
Cagliari	0.4520245940856429	0.5700751552379671
Pordenone	1.0369910993675426	0.9948492945358945
Isernia	1.047914003670791	1.8032650182913208
Oristano	0.9362597583360096	1.2587905604347294
Biella	1.5288960000446687	1.5944756086642726
Lecco	1.139540787653351	0.9675127763975302
Lodi	1.436697372883232	1.1134217351647602
Rimini	1.6262464315781857	1.3940112965808305
Prato	1.8026849910609857	1.6493207591117856
Crotone	0.3630295483480895	0.5721038593083422
Vibo Valentia	0.3709574325819733	0.7346628083541877
Verbano-Cusio-Ossola	1.9678041055004947	1.7630516110279508
Monza e della Brianza	0.908871208809804	0.789866951076507
Fermo	1.386155316760816	1.5236921566910964
Barletta-Andria-Trani	0.5859456225243358	0.7712663206491203
Sud Sardegna	0.6743395661609694	0.9973271102311123



DK04U-Attività degli studi legali

Professionisti

Area territoriale: Provincia	Valore della variabile indice di concentrazione della domanda	Valore della variabile indice di concentrazione dell'offerta
Torino	0.898045815581109	0.6905576171350409
Vercelli	0.4588616599113784	0.5004955489576873
Novara	0.5167378648138963	0.5027795663330593
Cuneo	0.480002182334981	0.4114452454603057
Asti	0.5060306757463828	0.4933366190125919
Alessandria	0.5318757087136398	0.5025370708690095
Valle d'Aosta/Vallée d'Aoste	0.5874948735557992	0.4542027258470012
Imperia	0.6360398288417857	0.6921092875326225
Savona	0.759153139421798	0.7686832143174209
Genova	1.5458378643475867	1.0972391665919528
La Spezia	0.8532835737821562	0.9414927606717252
Varese	0.7157085448490512	0.6442065660807683
Como	0.7880907272857401	0.6546568095630162
Sondrio	0.5034291591974785	0.4072381518565818
Milano	2.702611444972368	1.3840180727722349
Bergamo	0.6674344490109572	0.5221821119194757
Brescia	0.756478452694129	0.5725615745600585
Pavia	0.7179185765677849	0.6563223667097727
Cremona	0.5166160605103503	0.4580680116411712
Mantova	0.5426033330235601	0.5123685375965824
Bolzano/Bozen	0.9479805832629954	0.4063738835077672
Trento	0.6915570631047497	0.4628879633446342
Verona	1.0294297696876957	0.7253184196961051
Vicenza	0.7213688030306918	0.5520374681143331
Belluno	0.6003828808049786	0.4675273854047433
Treviso	0.8038425297988718	0.6157789620756396
Venezia	0.8252439231507849	0.6573610087255349
Padova	1.105036447372102	0.8228881920942387
Rovigo	0.4846645136825589	0.5487085014226047
Udine	0.7106501352412925	0.5497077244962035
Gorizia	0.5999645641119733	0.504224801509397
Trieste	0.9069725051477847	0.6302962389635529
Piacenza	0.6852636813195835	0.6858011921145006
Parma	0.8190463114862111	0.7106125942813631
Reggio nell'Emilia	0.7597168735433656	0.5301879567667562
Modena	0.8633971459265012	0.6663838070301932
Bologna	1.4920507070961908	1.1254521340614339
Ferrara	0.729482518808708	0.665499938995622
Ravenna	0.6662490816784841	0.5799217259242017
Forlì-Cesena	0.6316296817495728	0.5988576942838225
Pesaro e Urbino	0.7394357375213041	0.7881296372413094
Ancona	0.8771827288953963	0.8214625215038753
Macerata	0.8339544990268842	0.9067131996243556



DK04U-Attività degli studi legali

Professionisti

Area territoriale: Provincia	Valore della variabile indice di concentrazione della domanda	Valore della variabile indice di concentrazione dell'offerta
Ascoli Piceno	0.6930479942126963	1.068587909868719
Massa-Carrara	0.837958869537689	1.0230369345017591
Lucca	0.8430545174021512	0.8546056896205048
Pistoia	0.6705014736288636	0.7389794239387194
Firenze	1.3677577356478958	1.076166781738632
Livorno	0.6913653629595826	0.7418727793373805
Pisa	0.9068637042392348	0.8799473640950296
Arezzo	0.7016834978153738	0.7159436143125008
Siena	0.7145534008657045	0.7321390078195602
Grosseto	0.704085116336169	0.73862586991018
Perugia	0.8834892050312301	0.9668303894402894
Terni	0.7436228969994915	0.8835406589866075
Viterbo	0.5076683122859431	0.6952976863095983
Rieti	0.6247495774188009	0.7997210107387198
Roma	1.9462978598181593	1.5209726954860534
Latina	0.6954704504141553	1.0225685528585187
Frosinone	0.7464761629445645	1.1604129135364878
Caserta	0.7791945910606098	1.4125322914985696
Benevento	0.8847643621317277	1.585451315141705
Napoli	1.0507252920945664	1.5011707052112677
Avellino	0.7507281142740352	1.5056475427407066
Salerno	0.9564422867009096	1.607833922851589
L'Aquila	0.747713624838343	1.2013389374079175
Teramo	0.7030455721286714	0.9670617492072758
Pescara	1.1076682244822078	1.3483606242197979
Chieti	0.6237167875245433	1.0042528276976503
Campobasso	0.7671909764120342	1.2389649989589262
Foggia	0.6719730944473176	1.2006229901109347
Bari	0.9803728799064896	1.344449394480669
Taranto	0.6876104490282481	1.2644349218159234
Brindisi	0.5483433310195003	1.1029709651920838
Lecce	0.8821141432163315	1.4264692189041137
Potenza	0.6294741339244413	1.1262414214781424
Matera	0.619054786325838	1.0857050187722757
Cosenza	0.7765822123914485	1.567541718042356
Catanzaro	0.838822468036905	1.565599091316594
Reggio di Calabria	0.7996194009731395	1.6558366178755501
Trapani	0.5746283468571909	0.9814326243040711
Palermo	0.8412583243287373	1.1394019601804914
Messina	0.9723833050832562	1.5582391432527782
Agrigento	0.516678834203703	1.0494703816062911
Caltanissetta	0.5618835353840781	1.0733493398278422
Enna	0.4859853312071114	0.9740460389211822



DK04U-Attività degli studi legali

Professionisti


Area territoriale: Provincia	Valore della variabile indice di concentrazione della domanda	Valore della variabile indice di concentrazione dell'offerta
Catania	0.8540940382386741	1.2356874049010727
Ragusa	0.596621504177895	0.9403040241059715
Siracusa	0.6399790257584864	1.0758291818201562
Sassari	0.6188286613530276	0.8784154601181098
Nuoro	0.4119510505252076	0.7348142281509968
Cagliari	1.1225318227530987	1.3228156062824523
Pordenone	0.6047692554350297	0.4522339333251528
Isernia	0.7397872351518473	1.4067639613447347
Oristano	0.3576747618640862	0.6037253229590805
Biella	0.5296350030556944	0.4621690750062277
Lecco	0.696065477204871	0.5399802000196867
Lodi	0.5567943137334407	0.4897944315147789
Rimini	0.9981164217341594	0.900220192754594
Prato	0.8120652541082833	0.7671174993380694
Crotone	0.6148761638321318	1.3213506558221162
Vibo Valentia	0.620651783481311	1.4875936272263501
Verbano-Cusio-Ossola	0.5118693869104962	0.5094414301307753
Monza e della Brianza	0.7750520039553224	0.6830846352520888
Fermo	0.7313695465784736	0.9848827782514714
Barletta-Andria-Trani	0.6336485759132753	1.1068768569342113
Sud Sardegna	0.1395905053915921	0.2699144686663625



DK05U-Servizi forniti da dottori commercialisti, ragionieri, periti commerciali e consulenti del lavoro

Professionisti

Area territoriale: Provincia	Valore della variabile indice di concentrazione della domanda	Valore della variabile indice di concentrazione dell'offerta
Torino	1.0797473743183166	0.8955024531726481
Vercelli	0.7359725173467128	0.5805155798456789
Novara	0.9680835706920095	0.760606226113143
Cuneo	1.1211814855518696	0.7436441361589946
Asti	0.8693522422520941	0.5898388990448384
Alessandria	0.8432511072132143	0.7040890424591678
Valle d'Aosta/Vallée d'Aoste	1.2266506601695786	1.0091748736759183
Imperia	1.0011018894649204	1.0289938799385725
Savona	0.9673296639760338	0.9275437790995582
Genova	1.245585732398027	1.0585420410582969
La Spezia	0.8249137870949165	0.8585555488978157
Varese	1.219725807075483	0.9125556629955676
Como	1.2779926040286023	0.9405291085320863
Sondrio	1.3105157027446843	0.7845730857070974
Milano	2.007812533695169	1.2474091279799358
Bergamo	1.3526889134900035	0.8618692882426131
Brescia	1.3382326697977653	0.9764479472240586
Pavia	0.9492316170900098	0.8190554104982064
Cremona	1.1536960874578994	0.6858288850496068
Mantova	1.113857472502469	0.8878861348190128
Bolzano/Bozen	1.5981428801932092	0.838634606372851
Trento	0.9849519453881793	0.7527153378212017
Verona	1.3816768348891009	1.0142170958677905
Vicenza	1.3706900790646912	1.0738925862348911
Belluno	0.772713358600275	0.5969693169558591
Treviso	1.4094796913941219	1.015006240332104
Venezia	1.191982198279048	0.854243385417294
Padova	1.359728232469515	1.0896706634393218
Rovigo	0.9038443951206948	0.8619988692770314
Udine	1.109090571063871	0.8930145543569642
Gorizia	0.6298442643729328	0.6316444960890413
Trieste	0.9212850839580484	0.7933817777294494
Piacenza	1.0947929927800153	0.8976867776009914
Parma	1.4785681640977733	1.060735703320447
Reggio nell'Emilia	1.2617823620647237	0.827796902172255
Modena	1.3401154574451015	0.9137914556770542
Bologna	1.5713344771859261	1.2499541748996164
Ferrara	0.8793406025794966	0.7408221465505648
Ravenna	0.9745627134217769	0.7160979687759675
Forlì-Cesena	1.1654047992457424	0.8619791714244821
Pesaro e Urbino	1.215228687989497	1.03119132550271
Ancona	0.9238654129719384	0.9266953839388267
Macerata	1.2497706219485176	1.3454731434742169



DK05U-Servizi forniti da dottori commercialisti, ragionieri, periti commerciali e consulenti del lavoro

Professionisti


Area territoriale: Provincia	Valore della variabile indice di concentrazione della domanda	Valore della variabile indice di concentrazione dell'offerta
Ascoli Piceno	0.9717246761717538	1.116509497772147
Massa-Carrara	0.9302092858618036	1.0283718304201863
Lucca	1.2400422405254108	1.1494304302655063
Pistoia	1.074784928438276	1.1557336556192124
Firenze	1.3865509786788281	1.1512609077149665
Livorno	1.0179867205329916	0.8597196908749531
Pisa	1.150374831582792	1.0431584084349863
Arezzo	1.1142832333136616	1.063892352838087
Siena	0.9886613788081976	0.9400849556954927
Grosseto	0.9287077190354994	0.8258877329674653
Perugia	1.0609328703576433	1.0183250836504496
Terni	0.7114946345422808	0.9152544312119416
Viterbo	0.7225563202014951	1.1266975164905801
Rieti	0.4460878085022146	0.7736780000649861
Roma	1.089128767008295	1.2051016892495454
Latina	0.7178358356750908	1.0946199459598498
Frosinone	0.5921047616299768	0.9498273488519839
Caserta	0.4099975561241985	0.8620095172517571
Benevento	0.5352986226569864	1.1509403263543085
Napoli	0.6114311631294764	1.0449115724093974
Avellino	0.5188606752079333	1.10015001861829
Salerno	0.6183414182127961	1.192856124026419
L'Aquila	0.6424302138820134	1.045785414357067
Teramo	0.7575955314547483	1.2633072668097902
Pescara	1.1050394926469589	1.5119272463798423
Chieti	0.7098417500931733	1.0679165178605787
Campobasso	0.5202107478236899	0.992695226334978
Foggia	0.4516932837160899	1.0060163372457733
Bari	0.7623910714594109	1.1117175292791173
Taranto	0.5009116653103247	0.9740503406254747
Brindisi	0.4680510876161779	0.9381056918964721
Lecce	0.6080381503485497	1.2135145027058227
Potenza	0.5284546760923802	0.9278990622596263
Matera	0.5640307106157744	0.9103023839533245
Cosenza	0.4328823638340679	1.071743469294444
Catanzaro	0.5331847733817955	1.0524478109936526
Reggio di Calabria	0.3914921565710525	0.9254948334890982
Trapani	0.5007938213752278	0.9719744556409053
Palermo	0.5268921556844114	0.8258439599184623
Messina	0.4663185889912781	1.0137744903099115
Agrigento	0.3999947733579001	0.8157868429637715
Caltanissetta	0.4322764948610657	0.8159564944752967
Enna	0.3058364523220727	0.6404698757124199



DK05U-Servizi forniti da dottori commercialisti, ragionieri, periti commerciali e consulenti del lavoro

Professionisti


Area territoriale: Provincia	Valore della variabile indice di concentrazione della domanda	Valore della variabile indice di concentrazione dell'offerta
Catania	0.516514783983294	0.9192345871878904
Ragusa	0.5151145865756621	0.9333216243634552
Siracusa	0.4199830905339988	0.8645220065556278
Sassari	0.720920958384631	1.003361335955135
Nuoro	0.4673669412564503	0.7869735140667845
Cagliari	0.9894027025277671	1.2846671357970811
Pordenone	0.9779247189869761	0.8321536731918124
Isernia	0.6393616180472905	1.1503289192178403
Oristano	0.4485379749002387	0.623117458094845
Biella	1.052533712019543	0.8217588568864541
Lecco	1.3118049552060893	0.8330303690229885
Lodi	0.6846099901565528	0.6079296310281549
Rimini	1.266698976551308	1.0985068847022754
Prato	1.404052400350515	1.2402276551849933
Crotone	0.4116415832862845	0.8378506546965362
Vibo Valentia	0.3653734968398781	0.8205679609368235
Verbano-Cusio-Ossola	0.7188595997913758	0.6111581747725848
Monza e della Brianza	1.2268288297720455	0.9560625155156866
Fermo	1.0538656434108589	1.3538034439841442
Barletta-Andria-Trani	0.5724096561265839	1.0339766654550968
Sud Sardegna	0.2525933523463589	0.454579052451417



DK06U-Servizi forniti da revisori contabili, periti, consulenti ed altri soggetti che svolgono attività in materia di amministrazione, contabilità e tributi (lavoro autonomo)

Professionisti


Area territoriale: Provincia	Valore della variabile indice di concentrazione della domanda	Valore della variabile indice di concentrazione dell'offerta
Torino	1.1190581829927195	0.9599190952118122
Vercelli	0.9259374422331185	0.5251088568627604
Novara	0.8046273242715186	0.8561099055990232
Cuneo	0.8010307873860767	0.6653564588834102
Asti	0.4507328742774049	0.5697630816834106
Alessandria	0.7449955814914478	0.8054567563182432
Valle d'Aosta/Vallée d'Aoste	1.2311292777816703	1.0461066992436692
Imperia	0.8357134099162654	1.1860829686702394
Savona	0.8633175217644282	1.0691452111957087
Genova	1.316750630184121	1.1792468290836156
La Spezia	1.0701288069112656	1.1031885741756944
Varese	1.5040242705254583	1.2001151584885092
Como	2.0440071059279887	1.5936459885802279
Sondrio	1.2987887937976315	1.051826534845543
Milano	2.3327322741693024	1.365957708326389
Bergamo	1.4802476097345076	0.9259552209663962
Brescia	1.1219845391631043	0.9730439520995725
Pavia	0.8646404578025767	0.896750722061867
Cremona	1.0854231985627925	0.7820443338735051
Mantova	1.412396701334854	1.0651560211149926
Bolzano/Bozen	1.9462369786109148	1.310303199888184
Trento	0.9055365325802844	0.9940604674872082
Verona	0.9406409392490418	0.8954656698958575
Vicenza	1.6990232510888006	1.3971614678055304
Belluno	0.6682678229600771	0.6328550730529934
Treviso	1.2213265426415525	1.0752974806834394
Venezia	1.1823011706659765	1.0340957897984127
Padova	1.2886987533597052	1.291863355393389
Rovigo	1.2302548816644752	1.3298873964050677
Udine	0.8381887853564909	0.9351562581581642
Gorizia	0.8003637488455634	0.9335194885146704
Trieste	0.7855223338182787	0.7925681077628378
Piacenza	1.0249765708146343	1.078500467371234
Parma	1.3595152043254777	1.1411592152271497
Reggio nell'Emilia	1.0942218018099372	0.959844655119751
Modena	1.1571011512108464	1.014413461108755
Bologna	1.4953287177586367	1.347014810768763
Ferrara	0.7506947268536945	0.8524509177841813
Ravenna	1.0000327721787503	0.8473104915847535
Forlì-Cesena	0.6850934594161534	0.7204027395193021
Pesaro e Urbino	0.8554740627049168	0.7572977837763781
Ancona	0.936312691970669	0.8459021831916478
Macerata	1.6730104457523798	1.7424846475760032



DK06U-Servizi forniti da revisori contabili, periti, consulenti ed altri soggetti che svolgono attività in materia di amministrazione, contabilità e tributi (lavoro autonomo)

Professionisti


Area territoriale: Provincia	Valore della variabile indice di concentrazione della domanda	Valore della variabile indice di concentrazione dell'offerta
Ascoli Piceno	1.0357490219585705	1.2449660630035166
Massa-Carrara	0.7559848701003663	1.03951555814133
Lucca	1.0973347998482244	1.2140622115090163
Pistoia	1.0215529230333658	1.0227636905733668
Firenze	1.737947664196488	1.57406640443869
Livorno	0.6970522660732743	0.8871367848003994
Pisa	0.9263046989286473	1.0855089318783016
Arezzo	1.2127358533446142	1.1681972854592664
Siena	0.6873709285144493	1.0167120108652277
Grosseto	0.9950545178138093	0.8691900623085004
Perugia	1.0740355467779708	1.0849921191508858
Terni	0.9935357836208937	1.2522150791673652
Viterbo	0.955291642860607	1.221167849488715
Rieti	0.7031880662354502	0.9710600602334416
Roma	1.0677567092116553	1.1402105890196417
Latina	0.7615071325865591	0.9090054873277538
Frosinone	0.5531765344103257	0.8043653778173814
Caserta	0.3079870398911065	0.5154882269863671
Benevento	0.3658237313574573	0.8080996936370289
Napoli	0.4418831024035191	0.6391744151578643
Avellino	0.5449943007506352	0.9610615572742981
Salerno	0.4648137271159422	0.8176584160384313
L'Aquila	0.6170036965345772	0.7748008604148418
Teramo	0.7433936639616294	1.0134924363992563
Pescara	0.9404256698547239	1.4358542821214373
Chieti	0.8977291803446146	1.3831472459762655
Campobasso	0.6577752685524468	1.208074590750431
Foggia	0.3266903913043148	0.5676761190653917
Bari	0.3750865922933856	0.6053929797720929
Taranto	0.3359923664371738	0.6502491336083267
Brindisi	0.2553453826997602	0.5504899451888657
Lecce	0.2898548132985652	0.6319951895631333
Potenza	0.4837901106056607	0.8039606045797519
Matera	0.304759839453685	0.5832180148500888
Cosenza	0.354257416672678	0.7564629864438792
Catanzaro	0.3439378673985469	0.7441812882888608
Reggio di Calabria	0.6289543699440274	0.719190654714608
Trapani	0.5599044198811056	1.2608539541996167
Palermo	0.508835235380329	0.8394425776433507
Messina	0.3044849928263841	0.6850348894658514
Agrigento	0.47486706472533	1.0197914141045803
Caltanissetta	0.5650444798267997	0.9225509277374975
Enna	0.3877130077866361	0.8537973181385086



DK06U-Servizi forniti da revisori contabili, periti, consulenti ed altri soggetti che svolgono attività in materia di amministrazione, contabilità e tributi (lavoro autonomo)

Professionisti


Area territoriale: Provincia	Valore della variabile indice di concentrazione della domanda	Valore della variabile indice di concentrazione dell'offerta
Catania	0.4198344382118162	0.7232115831001693
Ragusa	0.3136093555301862	0.570004458713448
Siracusa	0.3565447936979027	0.5707240779249888
Sassari	1.00131529951875	1.3725360933049546
Nuoro	1.014451804176068	1.701467265055081
Cagliari	1.1420289572918914	1.6157279356113654
Pordenone	0.7716020209541691	0.9319245678424489
Isernia	1.0578624153899174	1.5687193495782306
Oristano	1.2082882655807243	1.5059961445417258
Biella	0.6156444105603303	0.6795208389182394
Lecco	2.1377371696673886	1.3296270606028786
Lodi	1.0740320023859355	1.100223948230093
Rimini	0.8025296877596281	0.9871134475558538
Prato	1.4899273835734947	1.425721369135924
Crotone	0.3361476816878064	0.4506876654561942
Vibo Valentia	0.1678369024122823	0.4398478179471658
Verbano-Cusio-Ossola	1.116322572741467	0.7917088396630682
Monza e della Brianza	1.8824467016042135	1.3601428359296823
Fermo	1.8712398671660417	1.661346326337398
Barletta-Andria-Trani	0.3147737227502706	0.4588990693779368
Sud Sardegna	0.6293188713358449	1.010738498049212



DK17U-Periti industriali

Professionisti


Area territoriale: Regione	Valore della variabile indice di concentrazione della domanda	Valore della variabile indice di concentrazione dell'offerta
Piemonte	0.9201139150344989	0.9057821517418566
Valle d'Aosta	1.8226561242804193	1.842721609750761
Lombardia	1.227745645171493	1.0696294967059152
Trentino Alto Adige	3.0034592423564934	2.165824314800582
Veneto	1.8593489815039388	1.7119908317872816
Friuli Venezia Giulia	3.2666973439498044	3.115880156913126
Liguria	0.5249517886556495	0.6627488006497689
Emilia Romagna	2.1291690032846935	1.5830205462910536
Toscana	1.7669400269826538	1.8039212192871132
Umbria	1.3140780153094689	1.1535901487926765
Marche	1.0531914391898842	0.9820615457423003
Lazio	0.2762617131368104	0.4210037018856497
Abruzzo	0.4636290722793834	0.8340223357511279
Molise	0.2554369491458948	0.4544845823656212
Campania	0.2473852484356807	0.4899593585929114
Puglia	0.2361740059502319	0.4335937630473073
Basilicata	0.2976211574016422	0.5694650091373029
Calabria	0.1176001340166418	0.2804393746283487
Sicilia	0.2191805338076722	0.4367138211820615
Sardegna	0.6772624695814403	1.1675476540644414



DK18U-Attività degli studi di architettura

Professionisti


Area territoriale: Provincia	Valore della variabile indice di concentrazione della domanda	Valore della variabile indice di concentrazione dell'offerta
Torino	1.4092593654326293	1.2263491817631276
Vercelli	0.8653197845845855	0.8356735138662353
Novara	1.0091743691942845	0.9168337272598501
Cuneo	1.2197814679150183	1.0306643387439887
Asti	1.1883270707928695	0.9681916257882524
Alessandria	0.7562546752242236	0.7440764498125307
Valle d'Aosta/Vallée d'Aoste	1.7125129610260772	1.3840767127675928
Imperia	1.2015325883900538	0.9882852053243717
Savona	1.1300773685250327	1.1073981704504725
Genova	1.4380158807411092	1.39022116977517
La Spezia	1.0712037409683992	1.0916663174186716
Varese	1.2186601434941202	1.0736154586664046
Como	1.3678336506953472	1.2056826198985833
Sondrio	1.1637843917281294	0.876038469491552
Milano	2.0944399149983384	1.6444710354671659
Bergamo	1.2440518089231807	0.9457837373511571
Brescia	1.0892284465157622	0.8291246010824542
Pavia	0.665971350946571	0.6171126656330259
Cremona	0.9863675968028175	0.8767458328334272
Mantova	0.9034136165970916	0.7429524389774445
Bolzano/Bozen	2.0784195318739545	0.9934616786537714
Trento	1.1113975230502822	0.8675356382294371
Verona	1.218251510756314	1.0784349619892788
Vicenza	1.0562536180265618	0.9427049557926409
Belluno	1.113423888681702	1.0612718843930107
Treviso	1.2149789817230026	1.1599666655931307
Venezia	1.8623126368505705	1.4779185983996892
Padova	1.3786820728728733	1.140012514848912
Rovigo	0.5041629477357789	0.5261967493218545
Udine	0.8666006162337402	0.8460640892472265
Gorizia	0.5937526072721825	0.619739926184565
Trieste	1.1083135906451103	0.8779644872096675
Piacenza	1.117941385786574	0.8904026067523685
Parma	1.0312813526305054	0.9816616104543381
Reggio nell'Emilia	0.9047735973650333	0.6755918894200964
Modena	0.7145658746364227	0.612021460923609
Bologna	1.0048391073791336	0.8196907551992311
Ferrara	0.6565336168540824	0.5702900436866167
Ravenna	0.8348586179398706	0.7344041196549294
Forlì-Cesena	0.94384856370921	0.907698912902593
Pesaro e Urbino	0.645077135790505	0.696360174726872
Ancona	0.6031226657027324	0.6427864198013913
Macerata	0.9755514940493973	0.880456308268011



DK18U-Attività degli studi di architettura

Professionisti


Area territoriale: Provincia	Valore della variabile indice di concentrazione della domanda	Valore della variabile indice di concentrazione dell'offerta
Ascoli Piceno	1.385448209618927	1.3340107894612128
Massa-Carrara	0.7857061608522871	0.9344055784692484
Lucca	0.862506506352073	0.9142549728830017
Pistoia	0.6849406580213878	0.8346419622514252
Firenze	1.8921451304484909	1.8834011286479226
Livorno	0.553934029168408	0.6692995492507358
Pisa	0.9009792101768812	0.8854213511616073
Arezzo	1.1903371008943933	1.1547224540575844
Siena	0.9647645657338013	1.025150327858109
Grosseto	0.8280396091422466	0.8213768820371313
Perugia	0.7762169016992333	0.7394163285067458
Terni	0.7327456687487852	0.8692168386895863
Viterbo	0.9953072522602101	0.8782080510381838
Rieti	0.6700154018476383	0.8278785186003189
Roma	1.2364314300411359	1.441400347454573
Latina	0.6327266633050683	0.8542014516510112
Frosinone	0.581520762439517	0.7961915343146391
Caserta	0.648383077664736	0.9136586217994606
Benevento	0.6833835271892357	1.129747771341336
Napoli	0.5471934058760421	0.7555295517042129
Avellino	0.7586273685923073	1.121403462480021
Salerno	0.5731600665793676	0.9378191664647355
L'Aquila	1.1568514829480425	1.0449851836975215
Teramo	0.9411767303663451	1.08413409271345
Pescara	1.3895761712229542	1.6654677664665707
Chieti	0.8604665879494907	1.1477954968669144
Campobasso	0.7132249018129255	1.1479282118032281
Foggia	0.3837868914973088	0.5993079849385418
Bari	0.6783755042097706	0.8284325399056508
Taranto	0.3140888621253054	0.4964306591637282
Brindisi	0.3479378982156361	0.5507152238587287
Lecce	0.601368237697817	0.8792727104402729
Potenza	0.6227299187027238	0.9456776991961275
Matera	0.6996795393622034	0.9300417289815158
Cosenza	0.3175591897840815	0.6211085800414645
Catanzaro	0.6089758661884307	0.964589830700133
Reggio di Calabria	0.5789262676927165	1.0859419265520411
Trapani	0.6299859031741342	0.8491527877531088
Palermo	0.6360588183981052	0.8617342068044729
Messina	0.5205468169184992	0.8746782062884156
Agrigento	0.7914303471278622	0.9111826992026605
Caltanissetta	0.538787649905308	0.6625161113391685
Enna	0.4013599210371668	0.703475912439026



DK18U-Attività degli studi di architettura

Professionisti

Area territoriale: Provincia	Valore della variabile indice di concentrazione della domanda	Valore della variabile indice di concentrazione dell'offerta
Catania	0.3199035002439395	0.4942377177559587
Ragusa	0.6578374488034435	0.9272209489904605
Siracusa	0.7052737700862954	0.8634490408282377
Sassari	0.7574361655436257	0.7846393949316828
Nuoro	0.4339259263803427	0.6432609555949639
Cagliari	0.3927510028855168	0.5116833737203951
Pordenone	0.9048819080540045	0.862353053683453
Isernia	1.201251841933293	1.2060413612722096
Oristano	0.6220098467735502	0.605183275463464
Biella	0.7315964834424563	0.7978776964601879
Lecco	1.5940686712897816	1.2315002488605558
Lodi	0.8369224612286293	0.7956362465422904
Rimini	0.9590592424578959	0.8982281889910791
Prato	0.6579346348195906	0.7794227315116077
Crotone	0.5515949098922399	0.6162599332091175
Vibo Valentia	0.7032632202171195	0.9730935218277513
Verbano-Cusio-Ossola	1.1572189451463113	1.0134368238740217
Monza e della Brianza	1.516476445949864	1.2743728244095802
Fermo	0.8996247894267305	0.7687469906725886
Barletta-Andria-Trani	0.3613438573980305	0.596945227537175
Sud Sardegna	0.1563369652156369	0.2505424619791548



DK19U-Attività professionali paramediche indipendenti

Professionisti


Area territoriale: Provincia	Valore della variabile indice di concentrazione della domanda	Valore della variabile indice di concentrazione dell'offerta
Torino	1.2254177380993787	1.1071977091596537
Vercelli	1.005499365624236	0.9931095942552134
Novara	0.9842686497787818	1.0342413479187225
Cuneo	1.2972696482747044	0.9954743491485771
Asti	1.1820756998231934	1.003799347608919
Alessandria	0.9061116086370543	1.0236564960394718
Valle d'Aosta/Vallée d'Aoste	1.2485036528624733	1.2130982117633327
Imperia	0.732146577157379	0.8095258692948624
Savona	1.1736408880681533	1.3272714117165088
Genova	1.092949483528588	1.3235213348493295
La Spezia	0.7973428622256536	0.9881683410386901
Varese	1.3684099885479484	1.2948951858052802
Como	1.5919082666897395	1.5312878791507265
Sondrio	1.0057485755102344	0.9832255158651385
Milano	1.6864027106282369	1.3643014947283818
Bergamo	1.391630182467326	1.2787377877640849
Brescia	1.2989246114670014	1.1773245891354711
Pavia	1.438530333413349	1.4246841320136927
Cremona	1.1661305215108073	1.1559665729950839
Mantova	0.8280641977187491	0.805060019677223
Bolzano/Bozen	1.007463214938641	0.6712876992307143
Trento	0.9488704235697483	0.8233550725092367
Verona	1.0280882866436536	1.081287973912228
Vicenza	1.0154008074153131	0.8475495412605738
Belluno	0.7520638177708814	0.8282116195770648
Treviso	1.0937422021736396	0.8906287080760794
Venezia	0.8745264583989778	0.7170369032351953
Padova	1.0084347632170818	0.8392343126236026
Rovigo	0.5544218781374822	0.5889963760894565
Udine	1.0005069432375002	0.9180614709006494
Gorizia	0.9076893275370794	0.7683901031666575
Trieste	1.5210064682983981	1.2233004936219658
Piacenza	1.104145797908475	0.9733324149979667
Parma	1.0955639418068608	1.0236301104647632
Reggio nell'Emilia	0.740818255009793	0.6571529822485106
Modena	1.0947134910702387	0.8451011790940306
Bologna	1.1530005759047237	0.9493819697717877
Ferrara	0.849066265611505	0.8070300269827744
Ravenna	1.051710148353532	0.8599621010824089
Forlì-Cesena	1.0931293387095946	0.9697211447797294
Pesaro e Urbino	1.0234278417958786	0.9892057407501198
Ancona	0.8942131220604304	0.9709055967894409
Macerata	0.8321068511330938	1.030025916899546



DK19U-Attività professionali paramediche indipendenti

Professionisti


Area territoriale: Provincia	Valore della variabile indice di concentrazione della domanda	Valore della variabile indice di concentrazione dell'offerta
Ascoli Piceno	1.0053132536728762	1.0124784385179524
Massa-Carrara	0.7855514537798375	0.9338898985083784
Lucca	0.8489059815717794	0.972242347515661
Pistoia	0.9014188326522435	0.9414361087483643
Firenze	1.0434680711503055	0.9590521882669826
Livorno	0.6660460892643929	0.7607367298209371
Pisa	0.91231144774596	0.951174591435704
Arezzo	0.7830740000011811	0.9126054048935478
Siena	0.8760675177814069	1.1502355466021674
Grosseto	0.8211047644933466	0.9100008388992187
Perugia	0.7630711106247219	0.9871139773117842
Terni	0.7982355257108946	1.050788837731323
Viterbo	0.7780082267458156	1.204305969843124
Rieti	0.7565683787950634	1.1126135827951729
Roma	1.4242834956626993	1.5610353272621706
Latina	1.0780350188773369	1.567732252847159
Frosinone	1.2808301064074064	1.6642141544545122
Caserta	0.7075612371051078	0.6595833126898162
Benevento	1.0662494466610062	0.9896909524904438
Napoli	0.7616622632304606	0.6815290333917943
Avellino	0.7975945086629386	1.1201985720625773
Salerno	0.5956962150439705	0.6812667035121086
L'Aquila	0.7700250537801351	1.087759538347837
Teramo	0.673123556231258	1.0212228072784637
Pescara	0.771162618883025	1.0768867289297592
Chieti	0.5040931629517831	0.9057549313625038
Campobasso	0.6669287513859995	0.9077578490135414
Foggia	0.3070194822369017	0.5209140668796749
Bari	0.4619371500167645	0.6159637622387397
Taranto	0.3874618335423005	0.5986048512569138
Brindisi	0.3341438400213403	0.5542096862658411
Lecce	0.5519355526267326	0.7466563753062927
Potenza	1.0189308957292316	0.6696093201696276
Matera	0.841559504491365	0.4937286747346682
Cosenza	0.5037823724319636	0.5605667356938496
Catanzaro	0.4575475182029157	0.7941790010385351
Reggio di Calabria	0.4463094178106281	0.6016631497319613
Trapani	0.9681247542602858	1.0579293026546
Palermo	0.794460578232894	0.8747437551452703
Messina	0.6602126024055474	0.9269971929364546
Agrigento	0.7039055161435407	0.8423526543610629
Caltanissetta	0.5479341402554683	0.7737912869774561
Enna	0.5734278357036955	0.8695219477106337



DK19U-Attività professionali paramediche indipendenti

Professionisti


Area territoriale: Provincia	Valore della variabile indice di concentrazione della domanda	Valore della variabile indice di concentrazione dell'offerta
Catania	0.747287323997189	0.8599995940145484
Ragusa	0.6989594484075998	0.9535576949772202
Siracusa	0.4933006920596853	0.6965998371305399
Sassari	0.634711257165005	0.5989704935700675
Nuoro	0.3554051487107491	0.52240419164925
Cagliari	1.1356034872941125	0.7528507809060342
Pordenone	1.0386472010898333	0.8803798787799684
Isernia	0.8637297748570161	1.1731249141480744
Oristano	0.2373253032798008	0.4171342054642994
Biella	1.3189316790986159	1.1121808045479988
Lecco	1.4167784435075101	1.3687642891215324
Lodi	1.4647591218204443	1.1673093740878888
Rimini	1.066750250471977	1.2301185253189584
Prato	0.8151852994947801	0.7219398246443611
Crotone	0.6515225413334924	0.4513858216588237
Vibo Valentia	0.3808748158805612	0.6037568371326812
Verbano-Cusio-Ossola	0.9384635277887964	1.0086136617795838
Monza e della Brianza	1.7758592636057302	1.6355626765152806
Fermo	0.9082685209319763	1.0902003204230775
Barletta-Andria-Trani	0.469997683258592	0.58682997878775
Sud Sardegna	0.8220464742261484	0.3436407575904661



DK20U-Attività professionale svolta da psicologi

Professionisti

Area territoriale: Provincia	Valore della variabile indice di concentrazione della domanda	Valore della variabile indice di concentrazione dell'offerta
Torino	1.424333909311335	1.3121703310268193
Vercelli	0.6829849344642873	0.6141239393795727
Novara	0.9110225655110068	0.8074479207702753
Cuneo	0.8219848230387823	0.7052725015018181
Asti	0.6599697602612473	0.644062479753131
Alessandria	0.7602676171375801	0.7616943471897645
Valle d'Aosta/Vallée d'Aoste	0.9887256033332724	1.0599768753147014
Imperia	0.6898723754156926	0.7405247487496093
Savona	0.994846948017891	0.9130704738085479
Genova	1.3004506977055899	1.1766938536874207
La Spezia	0.897817965828481	1.059608951812879
Varese	1.32178149211919	1.0020860627292896
Como	1.1814209126560857	0.9497368842824367
Sondrio	0.5331153536611054	0.5511332540480707
Milano	2.220784285193025	1.512115830803867
Bergamo	1.2135561417326923	0.9572394286067233
Brescia	1.0754968328560652	0.8935500077034636
Pavia	1.2673075874933657	1.064884388940513
Cremona	0.9763610468502215	0.8169534929707051
Mantova	0.7531343400748699	0.7109248010621967
Bolzano/Bozen	0.5821068339882504	0.448831782859375
Trento	1.1253674195605021	0.9859473124240791
Verona	1.1201791732866373	1.003366497156452
Vicenza	1.0411121022532968	0.9102848386460883
Belluno	0.7924021219009989	0.733668779534815
Treviso	0.9134429166658629	0.8523200826004735
Venezia	0.8556177859004451	0.8484864124525485
Padova	1.8158902746398387	1.6122161400530142
Rovigo	0.5034221081988333	0.4505371813341661
Udine	0.8696960545514867	0.7614398971693662
Gorizia	0.801132153002085	0.7852728874768767
Trieste	1.3783979552082972	1.3944083726904777
Piacenza	0.8405528901353264	0.7137721948048479
Parma	1.0647260576023037	0.9799373220742534
Reggio nell'Emilia	0.9040133824545149	0.7382765881357093
Modena	0.824028838389176	0.7012302161785534
Bologna	1.6657157201511428	1.3312170595803172
Ferrara	0.8281327304709037	0.6635396208090956
Ravenna	0.9333010977789951	0.7842709047794224
Forlì-Cesena	1.1435359656488906	1.0883853859966046
Pesaro e Urbino	1.0131637456791514	1.1395144567050335
Ancona	0.9593498915702489	1.1682370342360258
Macerata	0.6245898982523533	0.8055020381337056



DK20U-Attività professionale svolta da psicologi

Professionisti


Area territoriale: Provincia	Valore della variabile indice di concentrazione della domanda	Valore della variabile indice di concentrazione dell'offerta
Ascoli Piceno	0.782025206507102	1.068196904295303
Massa-Carrara	0.8754073718595708	1.0373285233402545
Lucca	0.8913032117654298	1.0073030776310226
Pistoia	0.919136073456618	1.0156975612355617
Firenze	1.6474788296014748	1.5769663001210623
Livorno	0.9012428418505338	1.0131262203649742
Pisa	1.0755275103715287	1.1537525453443962
Arezzo	0.9200315499799635	0.9173435442968157
Siena	0.770820050840934	0.7318083387536143
Grosseto	0.6676612762662756	0.789422198462508
Perugia	0.7087891506702991	0.8433393284954172
Terni	0.7343247976254219	0.8252125559133251
Viterbo	0.6710794811155989	0.8158269354520518
Rieti	0.7336741486773011	1.0085409509559715
Roma	1.8112833902634082	1.8897260073694049
Latina	0.830271241025439	1.0600854597100882
Frosinone	0.5041822194586134	0.7235221592103335
Caserta	0.4122245180540505	0.7066045302722364
Benevento	0.5145836385052778	0.7840320850222512
Napoli	0.4328561035567056	0.6660534298922737
Avellino	0.5298386519123405	0.7642886977106964
Salerno	0.4769244483955216	0.6829142207646179
L'Aquila	0.9481926460280526	1.2674128254156483
Teramo	0.7762534066108989	1.0355417585945519
Pescara	0.9556499703512996	1.4854638786586531
Chieti	0.6804806753635799	1.1106117004883729
Campobasso	0.5847628207365593	0.8389466745309923
Foggia	0.3144518388855092	0.5298892659054443
Bari	0.562272630610826	0.755947932956362
Taranto	0.4269662128461197	0.6442477152071645
Brindisi	0.3776303871908548	0.638182900682986
Lecce	0.5554236437410819	0.8834639577275271
Potenza	0.4921893211547946	0.7487845431699924
Matera	0.491235333814339	0.7563427128387586
Cosenza	0.3304337765683438	0.5131084002778707
Catanzaro	0.3711979965414479	0.5384295803932426
Reggio di Calabria	0.4481354233800334	0.6846506293851959
Trapani	0.4084784137066995	0.6699081064332414
Palermo	0.6731230687966855	0.9412007592459483
Messina	0.5397717332754703	0.8473178195080644
Agrigento	0.2695913469661432	0.4968107639047178
Caltanissetta	0.4274309438931521	0.7053183694923043
Enna	0.6575731402449181	0.9324141694026796



DK20U-Attività professionale svolta da psicologi

Professionisti

Area territoriale: Provincia	Valore della variabile indice di concentrazione della domanda	Valore della variabile indice di concentrazione dell'offerta
Catania	0.4577342334924111	0.7516904543064036
Ragusa	0.4314816644773601	0.7521299891290585
Siracusa	0.4019617165268589	0.6749906164449802
Sassari	0.5476902745954177	0.5468827904823476
Nuoro	0.5255268242485216	0.7568816227728403
Cagliari	1.494550495389871	1.4945830919871357
Pordenone	0.8026860591164187	0.7359909457745473
Isernia	0.3967828264008148	0.6370293605112762
Oristano	0.6138309021407768	0.6610295601475895
Biella	0.7999995155477773	0.7380018236902468
Lecco	1.2966253025253893	1.0170641527348494
Lodi	1.0797513552681302	0.7998832067318598
Rimini	0.9908551326403404	1.0158623516344996
Prato	1.0109666293029902	0.9736260301039187
Crotone	0.189676783614928	0.3896476936064507
Vibo Valentia	0.3292249116664944	0.4912656033146681
Verbano-Cusio-Ossola	0.916684309799433	0.8587135835009538
Monza e della Brianza	1.6213743522039725	1.1060186959051836
Fermo	0.8152275221825824	0.9891144921846132
Barletta-Andria-Trani	0.4081529625485415	0.6448941596330569
Sud Sardegna	0.645624015602994	0.6584561749013907



DK21U-Attività degli studi odontoiatrici e delle imprese operanti in ambito odontoiatrico

Professionisti

Area territoriale: Provincia	Valore della variabile indice di concentrazione della domanda	Valore della variabile indice di concentrazione dell'offerta
Torino	1.398564322115712	1.1230632618597949
Vercelli	0.9827410471819731	0.9201967982751339
Novara	1.083671793090215	0.8581004544697777
Cuneo	0.9538694938247523	0.7840087523663132
Asti	0.9341737201785046	0.7926727952278827
Alessandria	0.983739517605801	0.9031185350486154
Valle d'Aosta/Vallée d'Aoste	1.021749396274471	0.7090774058839459
Imperia	1.0441541694723864	0.9121735282206178
Savona	1.057512251625999	1.1920861083495764
Genova	1.3646401288258427	1.4499921028445708
La Spezia	0.8770322974715596	0.968257764664357
Varese	1.4244948783250522	1.1630926792160454
Como	1.236417679842532	1.052615690035348
Sondrio	1.2307307445815556	0.7915031164963048
Milano	1.5276387451556037	1.260127609602007
Bergamo	1.2729894020840091	0.8888668548349483
Brescia	1.361745646061901	1.0772067240268317
Pavia	1.0170932496403455	1.0541583312276515
Cremona	1.1388313816538942	0.8265180219167845
Mantova	0.8659710771725195	0.7171988535554966
Bolzano/Bozen	1.721464067633815	0.6725915422554181
Trento	1.6004508460592306	0.8876870629207873
Verona	1.4273892122395764	1.1538288843440472
Vicenza	1.3850840831276496	0.940266139891816
Belluno	1.2671201353532753	0.8203730716942207
Treviso	1.2568084025680484	0.9031726749329295
Venezia	1.1678854316017748	0.8617521474877262
Padova	1.6420033657042803	1.2731490542036468
Rovigo	1.0219167319529554	0.8589367419210284
Udine	1.3990741417001955	0.9995569288835138
Gorizia	1.1037601255898037	0.9691685927501758
Trieste	1.4281949090063324	1.1854728991333732
Piacenza	1.072751817691278	0.9143191677882678
Parma	1.210795610435702	1.0721386032605948
Reggio nell'Emilia	0.7890349119584692	0.6514587762224938
Modena	1.2737244771262644	0.8875685130446791
Bologna	1.5114160083615462	1.4334216702499127
Ferrara	1.0878565495064674	1.1313918911020677
Ravenna	1.07375760914578	0.8498914815565144
Forlì-Cesena	1.0886579294520702	0.9345673989649665
Pesaro e Urbino	0.8984971492294552	0.9996143288871373
Ancona	1.062963007019236	1.1460994824827764
Macerata	0.6955529322816814	0.8006456527253314



DK21U-Attività degli studi odontoiatrici e delle imprese operanti in ambito odontoiatrico

Professionisti


Area territoriale: Provincia	Valore della variabile indice di concentrazione della domanda	Valore della variabile indice di concentrazione dell'offerta
Ascoli Piceno	0.9829868884128082	1.2076469644078762
Massa-Carrara	1.5376018509500373	1.2021687398166847
Lucca	1.1333137571437624	1.1069932180861433
Pistoia	1.1496036141640729	1.0122657587171648
Firenze	1.153082140127332	1.1585133067711537
Livorno	0.6883833806267309	0.8788293567640695
Pisa	1.2142950446953902	1.0682856429149024
Arezzo	0.8948766247193507	0.8675444944324028
Siena	0.9520075558707023	1.1466752074684388
Grosseto	0.8935541105539389	0.8737946865556246
Perugia	0.9096326227173707	1.0558339900110256
Terni	0.7951920304129421	0.9836349064146066
Viterbo	0.6028207836666265	0.7286851866386619
Rieti	0.4923894992285582	0.7780275281276823
Roma	1.0646812005977386	1.329070085292444
Latina	0.592567948920735	0.777982775515119
Frosinone	0.6416805616648078	0.9032027955526023
Caserta	0.3420506716308714	0.6362737005182151
Benevento	0.4042910568774893	0.6728951319452947
Napoli	0.5127915348568048	0.8019928141541081
Avellino	0.4306423174564961	0.6850902241896087
Salerno	0.509837174384416	0.8652526800631715
L'Aquila	0.7991978999144314	1.2721268256026919
Teramo	0.7271605199409504	1.0133141770118446
Pescara	0.8231316502325369	1.3710228079484648
Chieti	0.7357149806157401	1.1303787204909639
Campobasso	0.6364780253678436	0.9614224880579396
Foggia	0.5216761767538663	0.7988948889853051
Bari	0.8136456503575188	1.113435934512229
Taranto	0.6940559123845281	0.8713713163577128
Brindisi	0.5904594640421618	0.8592359772031719
Lecce	0.6856695110705019	1.0203708126362068
Potenza	0.5287441821673298	0.6986846349364769
Matera	0.6960542069132587	0.7868866132269045
Cosenza	0.4990055187415326	0.8503890647564887
Catanzaro	0.6315522910370521	0.8770361069284396
Reggio di Calabria	0.462041500245771	0.8215108126246714
Trapani	0.5576522469240957	0.9713309028735067
Palermo	0.5928571246374565	0.9069898873658234
Messina	0.5917304550528751	0.9104370634894123
Agrigento	0.5694996074269936	0.818728114564491
Caltanissetta	0.4984404217458535	0.7810006203687055
Enna	0.3872322520012624	0.5706285192674576



DK21U-Attività degli studi odontoiatrici e delle imprese operanti in ambito odontoiatrico

Professionisti

Area territoriale: Provincia	Valore della variabile indice di concentrazione della domanda	Valore della variabile indice di concentrazione dell'offerta
Catania	0.5264707639361333	0.8627735559777685
Ragusa	0.5380463887140565	0.6994606115769592
Siracusa	0.4926714048855955	0.6643392658185093
Sassari	1.0766206801895266	1.1091273549993832
Nuoro	0.604566196111219	0.7239148951760385
Cagliari	1.3389305063602241	1.4519945856521206
Pordenone	1.2088787955002027	0.9909226631244641
Isernia	0.6682419264239028	0.9821852279165991
Oristano	0.597926717372586	0.6546253312871689
Biella	0.7939293146153769	0.8105929491292626
Lecco	1.2168837091237399	0.9306287226459558
Lodi	1.0949578462560212	0.7664749769485971
Rimini	1.2523867291223139	1.1163856310235203
Prato	0.731101566773911	0.7216187266113325
Crotone	0.3318111188576188	0.6745029739466705
Vibo Valentia	0.4620595204992921	0.808413993867939
Verbano-Cusio-Ossola	1.178406982517881	0.7540133675874479
Monza e della Brianza	1.463798031817949	1.101645053197635
Fermo	0.6924197902517291	0.8702347397448447
Barletta-Andria-Trani	0.6299699045124629	0.7983439382915468
Sud Sardegna	0.499530127805379	0.4829611823340979



DK22U-Servizi veterinari

Professionisti


Area territoriale: Provincia	Valore della variabile indice di concentrazione della domanda	Valore della variabile indice di concentrazione dell'offerta
Torino	1.400372579032989	1.405102330025043
Vercelli	1.1591699600537955	1.0282405325939186
Novara	1.5111110900147544	1.349901551938536
Cuneo	1.6652178008586098	1.4280663441466965
Asti	1.3669676160039463	1.3809275573757833
Alessandria	1.3558867953263156	1.1745129003169283
Valle d'Aosta/Vallée d'Aoste	1.3877072793560759	1.2225996388094145
Imperia	1.1938114312137464	1.063127759068139
Savona	1.059165963512792	1.0318788505777057
Genova	1.1617946436790767	0.9307671148586162
La Spezia	0.8948765887956263	0.9662685332617618
Varese	1.5080610889813109	1.169830654773265
Como	1.4449374257542629	1.0430555926006504
Sondrio	0.7855411827013922	0.9376408261492402
Milano	1.3016180137644449	1.0017084256385216
Bergamo	1.3121371043012946	1.0330059945791221
Brescia	1.3493911232510463	0.9454438850805361
Pavia	1.4435812060604813	1.298951295217793
Cremona	2.1104776945460366	1.591126258361379
Mantova	2.0934516822992584	1.7451189035470314
Bolzano/Bozen	1.4434973905920228	0.7393067625044287
Trento	1.1156333101041678	0.8529092870754207
Verona	1.1621275405930933	0.9025129626062957
Vicenza	1.069769946326372	0.9132826154439448
Belluno	1.044752152060296	0.788857554372469
Treviso	1.2568218041560275	0.9258902372639353
Venezia	1.110343551089366	0.7824760606155108
Padova	1.505701221700109	1.2678845662593405
Rovigo	1.332340720512352	0.9603299577368289
Udine	1.3290475190243356	0.9551086248825248
Gorizia	1.4625577202310447	0.6587274742958311
Trieste	1.116903914068696	0.8829288994821927
Piacenza	1.541365136673442	1.189922731787286
Parma	2.01711162338106	1.9564963841547918
Reggio nell'Emilia	2.0525974806265608	1.4906516495053839
Modena	1.431744937738547	1.1223803966584607
Bologna	1.8742430088453972	1.8055366379949498
Ferrara	1.2663442040618804	1.0390755117296304
Ravenna	1.2643596225947424	1.1767083827296096
Forlì-Cesena	1.130982804533144	1.182802068880624
Pesaro e Urbino	1.273027609889404	1.1544511807672047
Ancona	1.1883129527536664	1.2077925010212522
Macerata	1.4097364335092533	1.4871563541462531



DK22U-Servizi veterinari

Professionisti

Area territoriale: Provincia	Valore della variabile indice di concentrazione della domanda	Valore della variabile indice di concentrazione dell'offerta
Ascoli Piceno	0.6816072267335613	1.1709470134361777
Massa-Carrara	1.0347204692267111	1.4842367365466054
Lucca	1.5198208908259239	1.5044397661285969
Pistoia	1.3452923208035508	1.3253307628669455
Firenze	1.0362833680051484	1.0769460001117053
Livorno	1.689675350218944	1.5784295553273051
Pisa	1.606474174697037	2.002956482827244
Arezzo	1.3720047337493209	1.2594879586020964
Siena	1.371869305917102	1.156976029907192
Grosseto	1.221740831578413	1.6941226037326722
Perugia	1.2906276659600073	1.6904068277044852
Terni	0.8991601154132799	1.2181517947703764
Viterbo	0.8834405836370378	1.153176420594704
Rieti	0.7381036692474053	1.2450158242160467
Roma	0.9355375252265555	0.9188565668368711
Latina	0.7025603482402086	0.8869766564490779
Frosinone	0.4083248625898488	0.6988139858248865
Caserta	0.2695489184255345	0.536715573879672
Benevento	0.3854288024420033	0.7674102403230729
Napoli	0.3068515390363363	0.5386913206861836
Avellino	0.3250780444137038	0.7627398420214492
Salerno	0.400935813217278	0.6671232023285268
L'Aquila	0.6718872159644492	1.1457826558295665
Teramo	0.7983145448571727	1.5017321571608082
Pescara	0.9151325684729662	0.9989585696382564
Chieti	0.5912965267876958	0.831126889298934
Campobasso	0.3882334238036041	0.9451550609648022
Foggia	0.2444374582604876	0.4345146435023223
Bari	0.6669320054846847	1.0388908598442936
Taranto	0.4089312987318109	0.7549919005654555
Brindisi	0.5182927933346547	0.7785125430451587
Lecce	0.5403551522492989	0.8287096372719217
Potenza	0.6480066318384464	0.8363327182291456
Matera	0.6632675471084996	0.9814293053945555
Cosenza	0.2540272773212738	0.4734640231946958
Catanzaro	0.3468479570977473	0.6570782796107209
Reggio di Calabria	0.432508911022949	0.7183989480722328
Trapani	0.5214161277981402	0.7612558425503653
Palermo	0.4255245225391469	0.6778116460813683
Messina	0.476119943567026	0.9520524511278254
Agrigento	0.2363241366314539	0.5776162480986323
Caltanissetta	0.2902869217719572	0.5930398705558216
Enna	0.313518899933555	0.7149405515445332



DK22U-Servizi veterinari

Professionisti


Area territoriale: Provincia	Valore della variabile indice di concentrazione della domanda	Valore della variabile indice di concentrazione dell'offerta
Catania	0.4094633833447637	0.6403390841361569
Ragusa	0.5348308273662065	0.8406919659396342
Siracusa	0.4351164137735167	0.790867188034733
Sassari	0.8537029741183277	1.4611881043551451
Nuoro	0.4406144955984229	0.8443801392872645
Cagliari	0.7530418804843263	0.8585616345278377
Pordenone	1.0700113495801218	0.8336393287175046
Isernia	0.3787618006857533	1.1021446092975107
Oristano	0.9182860758114549	1.1342163098550162
Biella	1.670340777153793	1.2096381370805387
Lecco	1.4617167713451709	1.1104617682601523
Lodi	1.664102068327184	1.5210467497694962
Rimini	1.174731849893697	1.0151152214135015
Prato	0.9353670707462877	0.6803848230932374
Crotone	0.1395050131584301	0.2626526403512703
Vibo Valentia	0.1513915296827739	0.4533088697759985
Verbano-Cusio-Ossola	1.4205665394280862	0.9043315111725151
Monza e della Brianza	1.1543065011555063	0.9372528321688025
Fermo	0.8176404624347589	1.118274079031124
Barletta-Andria-Trani	0.2361322938168021	0.3819016045307761
Sud Sardegna	0.6240496331848392	0.8246562260096926



DK23U-Servizi di ingegneria integrata

Professionisti

Area territoriale: Provincia	Valore della variabile indice di concentrazione della domanda	Valore della variabile indice di concentrazione dell'offerta
Torino	0.9790112465110297	0.7508662697210517
Vercelli	0.7273536975375215	0.7036168419932506
Novara	0.9747328690937366	0.7337744860553996
Cuneo	1.101804349263323	0.7224344644895592
Asti	0.9145554041343174	0.710853944760052
Alessandria	0.8295282867450647	0.7097981128920963
Valle d'Aosta/Vallée d'Aoste	2.0460686993968764	1.281689052600065
Imperia	1.1477847534938181	0.8607008365977905
Savona	1.0952469098093847	0.9162610302211418
Genova	1.221768351950915	0.8797662725788704
La Spezia	0.8849376260879468	0.8329118085080415
Varese	0.7428492628324469	0.596341276827368
Como	0.9614629489912419	0.7768830610743607
Sondrio	1.4873208946460632	1.134774086439017
Milano	0.8428064218390985	0.6917912476077082
Bergamo	1.1511372616316935	0.7792398958215438
Brescia	1.5416258669679046	1.1386060969418146
Pavia	0.9911970510430957	1.007955390808495
Cremona	0.8352547269144228	0.6686321585910587
Mantova	0.8014540865789731	0.6881027389399657
Bolzano/Bozen	1.5147413606021098	0.7631251833358638
Trento	2.0812467233756418	1.573910618356614
Verona	0.9652661215252597	0.8760957964634642
Vicenza	0.892148044052353	0.748216950888963
Belluno	1.3232068357723332	1.193767264160393
Treviso	1.001788403973402	0.8300197657678747
Venezia	0.868718745156009	0.6961254206094821
Padova	1.1859712630923078	1.0443962843792431
Rovigo	0.9650914291983357	0.9350696549643891
Udine	0.997383842506317	0.8671849069028654
Gorizia	0.6609170983166972	0.6201039557821816
Trieste	0.9290134058056911	0.8158111712715057
Piacenza	1.0683794034530745	0.7630848653511252
Parma	1.2768305929084123	1.010708902879035
Reggio nell'Emilia	1.151606203141649	0.7725027723000784
Modena	1.1120575524208391	0.8585450956246408
Bologna	1.673010981615064	1.3919556165903944
Ferrara	0.987658856029831	0.8657277723960858
Ravenna	1.067446761479112	0.9239153737433394
Forlì-Cesena	1.3070061106403732	1.0379045953806596
Pesaro e Urbino	1.2553685407322048	1.0685072096853847
Ancona	1.6968207590031534	1.6926581030276968
Macerata	1.8873779803321133	1.5110297224301765



DK23U-Servizi di ingegneria integrata

Professionisti


Area territoriale: Provincia	Valore della variabile indice di concentrazione della domanda	Valore della variabile indice di concentrazione dell'offerta
Ascoli Piceno	2.159971583839457	1.671585542003997
Massa-Carrara	0.7993854034637847	0.8516331850364631
Lucca	1.2989646323638129	1.0752331608628598
Pistoia	0.9028022627515855	0.825860689847111
Firenze	1.1659851421890368	1.0254869702010316
Livorno	1.0418755134665068	0.8036586347726158
Pisa	1.3902036779220883	1.3225690949154973
Arezzo	1.0807128780005464	1.03301383564885
Siena	0.9362118651448557	0.7428365591767666
Grosseto	0.8180198756241149	0.7882833271271177
Perugia	1.6554841410149779	1.3271315782503261
Terni	1.080168531674428	1.028812088494168
Viterbo	0.8883613103425703	0.7596036466421586
Rieti	1.341315427434593	1.376428393067557
Roma	0.7366075023648225	0.8511999817158773
Latina	0.7173498096704134	0.8386391283719592
Frosinone	0.9262647368571001	1.1376289699016178
Caserta	0.69539787871042	0.9805078091090162
Benevento	1.0800014720828088	1.6424467098871463
Napoli	0.5475390917766426	0.7199385910353314
Avellino	1.076150597120331	1.5858523400423816
Salerno	1.002421931764643	1.4682837594252591
L'Aquila	2.138607681822628	2.508195884516406
Teramo	1.3752515457880563	1.4464209466009468
Pescara	1.1845074306031231	1.2442226328718917
Chieti	1.0887615999282692	1.2267357848672187
Campobasso	1.0567346338018155	1.5275235611274462
Foggia	0.7272021657975921	1.0995567685813386
Bari	1.2420527053722181	1.5668330234466625
Taranto	0.6268935196106209	0.9254352908782753
Brindisi	0.5644425684022706	0.8284930803809035
Lecce	0.8839427461149875	1.248396606199146
Potenza	1.3158578053321672	1.9777871167475023
Matera	1.1143909797134435	1.642461579922325
Cosenza	1.1244306270260436	1.8941204986672115
Catanzaro	0.9373107226933034	1.4049498872780548
Reggio di Calabria	0.5475275674886166	0.9471315135595403
Trapani	0.6242153095566252	0.7774031687617852
Palermo	0.6970039270392956	0.9080031214189208
Messina	0.8981070739939666	1.3687039502951097
Agrigento	0.518453572235728	0.8439131202786139
Caltanissetta	0.5825174359293398	0.8932285572241121
Enna	0.8074320070177116	1.2803378831149608



DK23U-Servizi di ingegneria integrata

Professionisti


Area territoriale: Provincia	Valore della variabile indice di concentrazione della domanda	Valore della variabile indice di concentrazione dell'offerta
Catania	0.9074587218225536	1.2930451616609633
Ragusa	0.7990652789017707	1.0397326954497237
Siracusa	0.6674589516204626	0.9186496403511636
Sassari	0.7819381190273417	0.817791623705117
Nuoro	0.8445962250468934	1.2901562106583633
Cagliari	1.9241497496462825	2.5810279086589594
Pordenone	0.918896242988422	0.7747310230841734
Isernia	1.92721090197152	1.96744908413555
Oristano	0.9197465214788498	1.3582366453813468
Biella	0.9109330934105344	0.7347743373971755
Lecco	1.3599027056718718	1.0826386532467964
Lodi	0.6950587069960863	0.6120407614190385
Rimini	1.4273089069931686	1.1363015391353475
Prato	1.0460757873619608	0.8203188084583328
Crotone	0.6390907702777568	1.0158715411893504
Vibo Valentia	0.7814583665277884	1.112658362231324
Verbano-Cusio-Ossola	0.6208637471210353	0.568310401189272
Monza e della Brianza	0.8105874177692565	0.6324953877131716
Fermo	1.2392256385692209	1.145570668943702
Barletta-Andria-Trani	0.7226712122190467	0.9925278142592966
Sud Sardegna	0.7262265646406385	1.0281948604215165



DK24U-Consulenza agraria fornita da agrotecnici e periti agrari

Professionisti


Area territoriale: Provincia	Valore della variabile indice di concentrazione della domanda	Valore della variabile indice di concentrazione dell'offerta
Torino	0.6950628488317372	0.599585414984419
Vercelli	5.491232132968887	5.566852657740696
Novara	0.9491358148746037	0.9914377296793985
Cuneo	2.305872103588451	1.9858287922351956
Asti	3.5765494931974255	2.0973079386428486
Alessandria	1.6292443281660807	1.1670353056060454
Valle d'Aosta/Vallée d'Aoste	0.3506997284932034	0.6244438677560719
Imperia	0.3109700789382224	0.8608998896657227
Savona	1.1744576568781488	1.0078827976574314
Genova	0.6201959283981091	0.613377918650167
La Spezia	0.6346828994403878	0.6642516323972741
Varese	0.3369731388731042	0.3061734182987775
Como	0.3801824369603868	0.3223208215435592
Sondrio	0.5685716183519104	0.447519667787284
Milano	0.1158811567416633	0.1351429952558432
Bergamo	0.62887005929502	0.3478017833455392
Brescia	1.1117610964275357	0.8163628320088743
Pavia	1.6803535555985445	1.2916781225036458
Cremona	0.7192384318340721	0.6559106506549367
Mantova	2.981270766665165	2.3398669150161022
Bolzano/Bozen	1.2996192298511233	1.055835636256542
Trento	1.306776540127538	1.935810550169333
Verona	2.4833842403179522	2.0220539316615946
Vicenza	0.6526422562488097	0.5413658916350197
Belluno	0.1375837831415705	0.5176779266852275
Treviso	1.7567644265984281	1.5190097873442363
Venezia	0.6748192579579574	0.5679089442159597
Padova	1.2128568207169539	1.1716133332032788
Rovigo	4.161514232199936	4.1075832391427465
Udine	1.160603079384182	1.1639521788986023
Gorizia	1.0514049752360703	0.8358571651274584
Trieste	0.8807370453831307	0.8586822722192202
Piacenza	2.0186896470691944	1.578969006168502
Parma	0.5827018208649769	0.4257392401972026
Reggio nell'Emilia	2.0634141274950433	1.3401812375384823
Modena	0.7151790616935227	0.7103847748888088
Bologna	1.2539691835054005	1.0878090073426443
Ferrara	1.3786951286892999	1.39881702603036
Ravenna	2.460814880598388	1.659023852553318
Forlì-Cesena	3.2326463483233003	2.2589536652767683
Pesaro e Urbino	0.7949460251078171	1.1370581694763722
Ancona	1.3827355688851868	1.2232710422433875
Macerata	0.9953076523536485	1.5191328972507037



DK24U-Consulenza agraria fornita da agrotecnici e periti agrari

Professionisti


Area territoriale: Provincia	Valore della variabile indice di concentrazione della domanda	Valore della variabile indice di concentrazione dell'offerta
Ascoli Piceno	2.0797743740156407	1.718528251841694
Massa-Carrara	0.3521665634203472	0.546639296858776
Lucca	0.689540620255968	0.4368180224244071
Pistoia	1.2839737530989273	0.9301298156173262
Firenze	2.035982621876163	1.234183374466542
Livorno	0.5874557994854422	0.4327858725934281
Pisa	0.6828838031945933	0.7069452494332524
Arezzo	1.672834102155015	1.2286156521939502
Siena	4.0725434183938445	2.8069011141450497
Grosseto	4.156362434710978	3.792004655394162
Perugia	1.481533244287745	1.4249504125787449
Terni	0.917746337738945	1.122808839238358
Viterbo	1.3708782112491162	1.6232451306559879
Rieti	0.8389323395234278	1.2766032801922726
Roma	0.443160054769652	0.4248726944494194
Latina	0.8640104205781792	1.0626017892603896
Frosinone	0.5936955048884721	0.7676363651316563
Caserta	0.7140279920221362	1.0054030464447283
Benevento	2.277869863553885	2.925864791757566
Napoli	0.2229416157758397	0.2499324399650642
Avellino	1.9033270366460187	2.6693437734626446
Salerno	0.8806759221105404	1.2812867197969073
L'Aquila	1.4260399676487217	1.2923376998155947
Teramo	0.3328606605676933	0.6861027142153546
Pescara	0.5852270383395178	0.9833311444665449
Chieti	1.875235225904086	1.7888665365133352
Campobasso	0.745873250189726	1.4620089356040393
Foggia	1.6545567336219054	1.9388280548869246
Bari	1.7163467698611883	1.820433927046548
Taranto	0.9799803838747468	1.7031231729541896
Brindisi	1.2910269102835532	1.7561814259234616
Lecce	1.2917636682229539	1.5287675642197283
Potenza	0.9712021919697603	1.2577420867243996
Matera	2.4729875244765593	2.48227887594922
Cosenza	0.6917388208439054	1.2778430795453821
Catanzaro	1.676919625760022	2.1764654368211174
Reggio di Calabria	0.3896863510560677	0.9896648473897088
Trapani	2.1994950723193867	2.475320326522614
Palermo	0.4331353376410703	0.5221039404737837
Messina	0.4866881929337816	0.9188974255309706
Agrigento	1.158952505424165	1.737328336855624
Caltanissetta	0.458075588005468	0.7718014121482979
Enna	0.6539940746237946	1.2405959074713164



DK24U-Consulenza agraria fornita da agrotecnici e periti agrari

Professionisti

Area territoriale: Provincia	Valore della variabile indice di concentrazione della domanda	Valore della variabile indice di concentrazione dell'offerta
Catania	0.3204505607690233	0.4417027770135274
Ragusa	1.289331747621898	1.2911978164564153
Siracusa	0.7273165201489492	0.6335882900307886
Sassari	0.9529399129729581	1.431943664512813
Nuoro	1.078649298915263	1.9370508154025508
Cagliari	0.8848043914416592	0.8540033008457967
Pordenone	0.9865217614318426	0.9919317824883768
Isernia	0.4978129334432268	1.4436208887263464
Oristano	1.418661657912442	1.535150307448254
Biella	0.8897983682805265	0.7579782351925569
Lecco	0.5685716183519104	0.447519667787284
Lodi	0.4096993229092176	0.3374953109296812
Rimini	0.6111774290785402	0.4920475606059054
Prato	0.3048167090415773	0.2970625737929336
Crotone	1.0792573037948783	1.500990259597328
Vibo Valentia	3.098782271476347	2.726884319484582
Verbano-Cusio-Ossola	0.4782879373788723	0.4163277403987228
Monza e della Brianza	0.1897669231874303	0.1174594659145133
Fermo	1.1906575832917003	1.0702028903563856
Barletta-Andria-Trani	1.203949262054107	1.4527253788060925
Sud Sardegna	0.9451553060064054	1.3041089818677611



DK25U-Consulenza agraria fornita da agronomi

Professionisti


Area territoriale: Provincia	Valore della variabile indice di concentrazione della domanda	Valore della variabile indice di concentrazione dell'offerta
Torino	0.9149619440854005	0.7065215271367558
Vercelli	0.7720769000411685	0.63121191747903
Novara	0.5907078517532456	0.5588716882716442
Cuneo	1.022720271150024	0.8286193773422575
Asti	0.6495549562251411	0.6378867559573641
Alessandria	0.7668024053478371	0.7553385456619763
Valle d'Aosta/Vallée d'Aoste	1.48906700580618	1.6426568656113423
Imperia	0.5062778035043605	0.5020217995654258
Savona	0.5870251636349266	0.8620081631562435
Genova	0.2171852610690308	0.2396780498874808
La Spezia	0.5306455815160193	0.845062415032594
Varese	0.5764549620126308	0.4284978514557801
Como	0.3903848957079973	0.4561087563934857
Sondrio	1.0014118005608903	0.9365612838080315
Milano	0.4904139261853016	0.3720915184519288
Bergamo	0.8156682216055567	0.4732368052089155
Brescia	0.9962883266370314	0.6609169631133857
Pavia	1.0766568014339752	0.7550839486146558
Cremona	2.1040363018545687	1.1304561847116177
Mantova	1.7730880483250981	1.1358214683871701
Bolzano/Bozen	1.1984176795270771	0.6660709861439904
Trento	1.2655385978091533	1.182070905269225
Verona	1.2575295003437879	0.889464433607828
Vicenza	0.8114418523178614	0.646579872172015
Belluno	2.1120668938352023	1.6905094330120907
Treviso	1.3531838049149807	0.8664837679876871
Venezia	0.473659502819209	0.4845199667297409
Padova	1.0940071673549505	0.9527430760376451
Rovigo	1.220208029797321	1.133109648572987
Udine	1.2185558807413428	0.8626288015316604
Gorizia	0.5745571990920623	0.5054710193847707
Trieste	0.220450413872884	0.2748212778034905
Piacenza	2.766385117867141	1.4732061117908248
Parma	1.193698308633362	0.5097685780434621
Reggio nell'Emilia	0.7615017193785235	0.4111206000099492
Modena	0.7716560228749896	0.4659438635913842
Bologna	0.9148185785166536	0.8054651632007045
Ferrara	1.1327607234288812	0.5761345468606478
Ravenna	0.9448882067984661	0.9209997292130843
Forlì-Cesena	0.8418058474721976	0.6770933203860708
Pesaro e Urbino	0.9933415681825701	0.7386342023004692
Ancona	0.7578637272548245	0.8624850479473056
Macerata	0.8294469762095238	0.8497705824946465



DK25U-Consulenza agraria fornita da agronomi

Professionisti

Area territoriale: Provincia	Valore della variabile indice di concentrazione della domanda	Valore della variabile indice di concentrazione dell'offerta
Ascoli Piceno	0.6337770412763097	1.0392519960841484
Massa-Carrara	0.6940217685202906	0.8553530311217566
Lucca	0.9626338579039834	1.0972741475447507
Pistoia	1.6399865775671627	1.3740604128226135
Firenze	2.2828236005767653	1.8949492406079051
Livorno	1.3985814918492567	1.092087075103991
Pisa	1.5288011430767956	1.6226930620423061
Arezzo	1.222200108173726	1.3164771198954088
Siena	3.164287288823104	1.8493028910054243
Grosseto	2.4024511964324122	1.9348479375175018
Perugia	2.704836575406029	2.9601750525191335
Terni	0.8528273074395613	1.3830165532311425
Viterbo	4.083293968832519	4.100197506950467
Rieti	1.4984536636566193	1.9454527526262644
Roma	0.5254471346647575	0.4344034186189918
Latina	0.8020172627614616	0.7875159517656957
Frosinone	0.425939764587883	0.6565334924031336
Caserta	0.4977175950691974	0.7475844907544505
Benevento	1.3931187742481788	2.017080799752015
Napoli	0.2502374451060906	0.3705599021446525
Avellino	1.189141283305049	1.890413769913321
Salerno	1.1605569013439296	1.315761443417657
L'Aquila	0.4999360753322716	0.7033681753197537
Teramo	0.7178667025204152	0.8168529836810248
Pescara	0.9452540006829285	0.9142797695733097
Chieti	1.0470068922151186	1.1421184098473245
Campobasso	1.572061337936893	2.32083104851582
Foggia	2.0204211218213413	1.9814822720944365
Bari	1.6956806117920966	1.7936715796799483
Taranto	0.7859156948863918	1.1398886550294016
Brindisi	1.3788747724213197	1.2499183652523804
Lecce	1.1087916222315115	1.5013032372298996
Potenza	1.5696506312769778	2.7582901231738086
Matera	1.7180071892579538	2.8115529902055507
Cosenza	0.7688833851365169	1.3701980793313715
Catanzaro	1.1434604602457823	1.8585398357448863
Reggio di Calabria	1.1121238106804303	1.8313601600821205
Trapani	1.2914590153754402	1.7177038676495633
Palermo	1.1692114910790323	1.4034047998594887
Messina	0.7883105286689517	1.1863298321775897
Agrigento	1.6119673588254866	2.583402096879648
Caltanissetta	0.9473038952613184	1.4282070959997721
Enna	2.037837798630797	3.376035845242949



DK25U-Consulenza agraria fornita da agronomi

Professionisti

Area territoriale: Provincia	Valore della variabile indice di concentrazione della domanda	Valore della variabile indice di concentrazione dell'offerta
Catania	1.3341961357577337	1.4489051941186706
Ragusa	2.3105101664878416	2.9866780734914764
Siracusa	1.0293124120784911	1.6152890475290693
Sassari	2.1271294702826915	2.7791921057828435
Nuoro	2.342184002647778	3.443915884037713
Cagliari	0.6489398399691741	0.7470002245415969
Pordenone	0.9587705317821851	0.8772873591661623
Isernia	0.4485753671486557	1.3968099865356929
Oristano	1.6100360771023752	2.228057203614838
Biella	0.8116979291317905	0.7425675061030798
Lecco	0.7320840888789342	0.5243734917985867
Lodi	0.6453158536602138	0.6122843924913624
Rimini	0.2505610004910095	0.2266016754073022
Prato	1.136863113358522	0.6736640911606022
Crotone	1.2725646467536245	1.9348330063840855
Vibo Valentia	0.7691655426546639	1.6696519063281998
Verbano-Cusio-Ossola	1.007849447835276	0.9063627351922963
Monza e della Brianza	0.427063521598725	0.3436158520836747
Fermo	1.0864919334159466	1.2065429390509004
Barletta-Andria-Trani	0.8326850117005229	0.8825981362933879
Sud Sardegna	1.000689132594083	0.9811593065007385



DK29U-Studi di geologia

Professionisti

Area territoriale: Provincia	Valore della variabile indice di concentrazione della domanda	Valore della variabile indice di concentrazione dell'offerta
Torino	0.688949870297395	0.6374233295222707
Vercelli	1.5850910462822967	0.7361960942302007
Novara	1.1107604946160499	0.698382988153711
Cuneo	0.7022415056641191	0.6302847905789969
Asti	0.9362793193418736	0.5873535019984447
Alessandria	1.086749250527383	0.7722768465165404
Valle d'Aosta/Vallée d'Aoste	3.33298364953448	2.406629937531942
Imperia	1.5689031478895614	1.3383288435619756
Savona	2.077677139199187	1.7953191803880157
Genova	1.286514261318286	1.0268878294076376
La Spezia	1.4066134435042634	1.3809434614182439
Varese	0.7999778021139418	0.4462199108746601
Como	0.9386714223992235	0.584581862675275
Sondrio	2.016615316990907	1.5604737943759963
Milano	0.4862558980516015	0.2460051838193003
Bergamo	1.134420976892283	0.6307957809745183
Brescia	1.0527235247773532	0.5760491924466347
Pavia	1.3719714699450676	1.024918510247458
Cremona	0.6858180773817536	0.3717506016910744
Mantova	0.7263951310340799	0.4301081537590452
Bolzano/Bozen	1.7403510097035626	0.7344198330962888
Trento	2.110529481574017	1.6055995700919705
Verona	0.8918624559196948	0.6122678830341785
Vicenza	0.8375922831440287	0.6136600945552242
Belluno	1.9132691638840031	1.6724051653239376
Treviso	0.5247050703077999	0.4569548673466864
Venezia	0.2353019243553029	0.3027354125159946
Padova	0.7374929892539162	0.6655979436601309
Rovigo	0.6387053385438209	0.6505799540257146
Udine	0.8600156402144058	0.7579456008355838
Gorizia	0.8530936574746248	1.1369734109497727
Trieste	1.1716836031524636	1.144749974090257
Piacenza	0.8767470347624554	0.8284333392612558
Parma	1.9327949323875238	1.4284741463014212
Reggio nell'Emilia	0.6484746020299422	0.5468938342004862
Modena	1.0457053326833723	0.7309190696240084
Bologna	1.0311181091082093	0.9205051447732262
Ferrara	1.2568724636101067	1.0799327686274345
Ravenna	0.6576979907792126	0.5867380010210306
Forlì-Cesena	0.8903247490463334	1.0242460718335658
Pesaro e Urbino	1.7091456485350924	1.596574564554281
Ancona	1.3176672607772253	1.3046900564186776
Macerata	4.020768898673622	2.0663981645832554



DK29U-Studi di geologia

Professionisti


Area territoriale: Provincia	Valore della variabile indice di concentrazione della domanda	Valore della variabile indice di concentrazione dell'offerta
Ascoli Piceno	3.917014936750085	2.2943360270446904
Massa-Carrara	2.0507268147416724	1.81244030841258
Lucca	2.0228904409920565	1.9653680445153567
Pistoia	0.99932655560814	1.1145876805600703
Firenze	1.3971088145210797	1.316529509389269
Livorno	1.322076300014538	1.284428315274454
Pisa	1.7767821822347616	1.8605279309618585
Arezzo	1.372022610079585	1.5667711247892573
Siena	2.4021497648371795	2.71284836350763
Grosseto	2.352345554819923	3.0223057290784703
Perugia	2.4680768489366534	2.4160332798001
Terni	2.584615995403245	1.2861465095427282
Viterbo	1.1878848527949009	1.04739252219346
Rieti	3.084141015059488	2.0837971554939707
Roma	0.567875307998256	0.6501739757451905
Latina	0.5639353487191533	0.6919479736461702
Frosinone	1.4508127748261548	1.5289722543294457
Caserta	0.7410331384272348	1.0016210211628525
Benevento	1.679047323787888	3.2834200077689335
Napoli	0.2861197552971751	0.4689244322325899
Avellino	1.1911069267626295	2.2966983488278645
Salerno	0.8382657722400472	1.2496036660201408
L'Aquila	1.5316542963368283	1.2729623220072648
Teramo	1.6080677668757948	1.1957523817817683
Pescara	2.2954054138212396	2.3407556591105796
Chieti	2.1482065575002096	2.17593434956803
Campobasso	1.9449510328969992	1.6986773075554693
Foggia	0.6505977633040139	1.0109603429053249
Bari	0.6309855589113686	0.668870079641969
Taranto	0.254025712053277	0.3913295019273202
Brindisi	0.4086666155687639	0.5512714748359839
Lecce	0.422438260018913	0.6215907814956327
Potenza	1.9129593985800297	3.220407944378733
Matera	2.060902147893439	2.372686909460275
Cosenza	1.9542925665762592	2.905621123119415
Catanzaro	1.068989054755943	1.9396600305445855
Reggio di Calabria	0.8586587279718028	1.329362696016254
Trapani	0.7120907225475149	1.1784677206705487
Palermo	0.7805596123442065	1.0870271545546835
Messina	1.3840537635814936	1.8603591385587295
Agrigento	0.9209678650130841	1.8989985314676325
Caltanissetta	0.7645510981151759	1.6097572310521642
Enna	0.9542249477127239	1.8562705224213674



DK29U-Studi di geologia

Professionisti


Area territoriale: Provincia	Valore della variabile indice di concentrazione della domanda	Valore della variabile indice di concentrazione dell'offerta
Catania	0.8012492133030366	1.3153207254394765
Ragusa	0.9238408317123151	1.4270342327062941
Siracusa	1.0394339056531043	1.6556351737041874
Sassari	0.3898311512519398	0.5328884456416779
Nuoro	1.286003089503863	2.2835543153006466
Cagliari	1.6145884472490026	1.9084359478084638
Pordenone	0.5188755733679169	0.5340874931332991
Isernia	1.6439291308074258	2.6182440963235596
Oristano	0.7441914096294785	1.044092910966359
Biella	0.7957102798001868	0.7217271022050867
Lecco	1.6739465628205334	0.8387494361569823
Lodi	0.5411711388444047	0.5355903847362331
Rimini	0.867889408511261	0.7980198014700173
Prato	0.2568635488732213	0.4714253888453077
Crotone	1.2573976982111357	1.4506955549197451
Vibo Valentia	1.1902714582619287	2.3182751008040507
Verbano-Cusio-Ossola	1.6965180106683153	1.3591419897737187
Monza e della Brianza	0.6929731253177416	0.3894492617918704
Fermo	2.9756521794217194	2.027640391866435
Barletta-Andria-Trani	0.1986597945481043	0.5055056243743864
Sud Sardegna	0.8771255980778023	1.4347819406829725



DM05U-Commercio al dettaglio di abbigliamento, calzature, pelletterie ed accessori

Imprese

Area territoriale: Provincia	Valore della variabile indice di concentrazione della domanda	Valore della variabile indice di concentrazione dell'offerta
Torino	0.7691020401109319	0.7826249484684815
Vercelli	0.6606267836080075	0.9385844358273379
Novara	0.8175615125998672	0.6904252557849279
Cuneo	0.9428787297270045	0.8755422697163007
Asti	0.7019021617081267	0.7628638290028302
Alessandria	0.6805878897080516	0.739463744064987
Valle d'Aosta/Vallée d'Aoste	1.22803639408868	0.9870253411537984
Imperia	1.28799889213994	1.3763306067338827
Savona	1.4461879382463165	1.7005278699488335
Genova	1.0062397625739867	1.0882646046145776
La Spezia	1.1054330122067682	1.1735041702746571
Varese	0.7318449529494812	0.6327328059167754
Como	0.9540985102484343	0.6423466439684336
Sondrio	1.9562676585018404	1.3817456635742338
Milano	0.8166467884697606	0.58173204282375
Bergamo	0.832674220595495	0.6992843579675757
Brescia	0.9134979628154294	0.8501033195692713
Pavia	0.488220671580142	0.5807465756890264
Cremona	0.7282895423428695	0.7049989881680706
Mantova	0.7537305822301268	0.7365020292213521
Bolzano/Bozen	2.363398476154339	1.0104451834592236
Trento	1.3277225531278838	0.9439212225140101
Verona	1.0129448081293273	0.8206671472840953
Vicenza	0.683733304162335	0.7005399315529479
Belluno	0.9671100486701468	0.9230041316384452
Treviso	0.8023137642912402	0.6261116950554151
Venezia	1.2283704846173065	1.0865125913330804
Padova	0.8306121798895132	0.81675640499749
Rovigo	0.648933140441816	0.7897895382771664
Udine	0.7866498032594299	0.7421821595969659
Gorizia	0.7869358994592949	0.9653532492919028
Trieste	1.0274458318399307	0.7662134741452735
Piacenza	1.1062930178980575	1.1226788470149385
Parma	0.9497694756022395	0.87428814709073
Reggio nell'Emilia	0.7851987262261826	0.7986577792067667
Modena	0.8684747274093568	0.9618656441223472
Bologna	0.857565291297803	0.7725493207601378
Ferrara	0.8278181752487833	0.8633796670920895
Ravenna	0.9766645975367324	1.0170448996795087
Forlì-Cesena	0.8890814430925532	1.1177556693247719
Pesaro e Urbino	0.9331677290658529	1.0491521489993232
Ancona	0.8046532005637038	0.8838125758325153
Macerata	1.2942250824391046	1.2902517278009484



DM05U-Commercio al dettaglio di abbigliamento, calzature, pelletterie ed accessori

Imprese


Area territoriale: Provincia	Valore della variabile indice di concentrazione della domanda	Valore della variabile indice di concentrazione dell'offerta
Ascoli Piceno	0.9509116259682826	1.0817254950222583
Massa-Carrara	1.0698463825550177	1.2960656665801475
Lucca	1.4343990819395553	1.2007545432231126
Pistoia	0.9671659325239752	1.035025675119109
Firenze	1.2783667143892765	1.1039521369852363
Livorno	0.9807566039519169	1.2268694370095792
Pisa	0.892425035524129	0.8954994101307122
Arezzo	1.157202698269081	1.1652046044856097
Siena	1.1245829561483127	1.1881068848758247
Grosseto	1.5258879166154375	1.3576004277613485
Perugia	1.0472622651295664	1.1131018767381857
Terni	0.9635408933325608	1.1388383250565517
Viterbo	1.051538424393685	1.2599941616493184
Rieti	0.5435713107502229	0.7490293259536475
Roma	1.1064766192858413	0.9408172743127682
Latina	1.0856179772602685	1.11153675016916
Frosinone	1.1121889364268909	0.9901035029544721
Caserta	0.9229492684982372	1.3214876077522286
Benevento	0.8259117872666288	1.2209365015030975
Napoli	1.3651119592152035	1.635037151989019
Avellino	1.1046571894823018	1.3127584636318594
Salerno	1.176579900444166	1.4655254674189129
L'Aquila	1.1225680983093316	1.2509958677902329
Teramo	0.9139147541604807	1.0736413511729754
Pescara	1.0597392233803133	1.0475978272763191
Chieti	0.8997714051248751	1.1693075280448686
Campobasso	0.9669344476643839	1.2432749992526455
Foggia	0.9189031596793691	1.4873538897369813
Bari	1.1053862420090237	1.2025812842734058
Taranto	0.8936742163541643	1.1507364990427897
Brindisi	0.7322126804505023	1.2171266755748196
Lecce	0.9852297605340595	1.1699781306559862
Potenza	0.9834745646388929	1.4594598618689625
Matera	0.8355824264141654	1.1808995786117424
Cosenza	1.1740823264507145	1.3645534464148048
Catanzaro	1.0891346527038204	1.1103618289403288
Reggio di Calabria	1.278511803271843	1.1619700590260502
Trapani	1.1743898827206767	1.119788325825724
Palermo	0.9528742724663831	0.9652534289300879
Messina	1.1289202742055384	1.1916865936510916
Agrigento	1.2002720204422466	1.0474420928566601
Caltanissetta	1.139956356655449	1.061840654718057
Enna	0.9437630052639738	1.0353785529079191



DM05U-Commercio al dettaglio di abbigliamento, calzature, pelletterie ed accessori

Imprese


Area territoriale: Provincia	Valore della variabile indice di concentrazione della domanda	Valore della variabile indice di concentrazione dell'offerta
Catania	1.0823084744906273	0.8405286421292198
Ragusa	1.4165888057724358	1.1082238963071143
Siracusa	0.9427351287851018	1.062622400597437
Sassari	0.9107811089302451	0.9941866718205035
Nuoro	0.7920009825290967	1.1610321355795006
Cagliari	0.9970710377079118	0.8400096559572344
Pordenone	0.7235678514827761	0.6459723361947843
Isernia	0.6624381727544248	1.1196302167876961
Oristano	0.6896013264543962	0.7959020908179779
Biella	0.7186215236340987	0.6613490149792388
Lecco	0.7128685562450601	0.654965121602458
Lodi	0.8596929775695679	0.6017439615232231
Rimini	1.533707285140555	1.7919440923002978
Prato	0.8303702086360975	0.9165636948363005
Crotone	0.8476528094974131	1.3306179654348345
Vibo Valentia	0.8875215179162764	1.0409233425554125
Verbano-Cusio-Ossola	1.292247150311577	1.2508541410273122
Monza e della Brianza	0.6933310860851528	0.5391623179741525
Fermo	0.9439614986947608	1.0845656007184175
Barletta-Andria-Trani	1.3857335857337576	1.7891494777479102
Sud Sardegna	0.453594395070566	0.7158898607007367



DM08U-Commercio al dettaglio di giochi, giocattoli, articoli sportivi

Imprese


Area territoriale: Provincia	Valore della variabile indice di concentrazione della domanda	Valore della variabile indice di concentrazione dell'offerta
Torino	0.8938062092500828	0.9644591956746453
Vercelli	0.803233151268033	0.996329028156633
Novara	1.0632612788666487	0.7984928157602539
Cuneo	1.4586402802359977	1.3810383042647567
Asti	0.5437090472134145	0.7097261619765055
Alessandria	0.6941299580552233	0.9580622502016962
Valle d'Aosta/Vallée d'Aoste	5.0860169702268045	2.7301375767233718
Imperia	1.2874200157002489	1.5565204399615176
Savona	1.7179598616512979	1.987928544163712
Genova	0.8822503890215873	0.8902995709516418
La Spezia	1.152842217140455	1.4291558905284538
Varese	0.6731850043078081	0.7649280057287378
Como	0.9060722693650899	0.8603672628857405
Sondrio	5.864008019020569	2.8048181314216554
Milano	0.6822111832564313	0.6054944115148756
Bergamo	1.0531602488726348	0.9123766926003168
Brescia	1.197036136629077	0.9157888891720685
Pavia	0.5867612133329969	0.7265608652649848
Cremona	0.5517746781814994	0.821742558878663
Mantova	1.0180368191379974	0.9604414498020202
Bolzano/Bozen	4.682818159259222	1.7228035584419057
Trento	3.5307192866593184	1.8687231646046705
Verona	1.3680376038712514	1.0899423099064522
Vicenza	1.63786829814921	1.2180597125509638
Belluno	3.126484011707709	1.667727958949017
Treviso	1.5252581495113522	0.9209060415785967
Venezia	1.018237123846414	1.1090322085149447
Padova	1.0236867580137443	0.8183189571557059
Rovigo	0.7214099778910275	1.0876278645823783
Udine	0.7140523327105176	1.071353161363889
Gorizia	0.7462909762661186	1.325008841467434
Trieste	0.7951388665127903	0.8262636458639252
Piacenza	1.0510376262186705	1.1003958723865386
Parma	0.9708101269960931	0.9666108453207454
Reggio nell'Emilia	1.3248055564202212	1.076563370901795
Modena	1.5459562124513253	1.1903780346738504
Bologna	0.917395801629642	0.8848411457379011
Ferrara	0.7514162588095482	1.1483403982222673
Ravenna	1.2606484498268447	1.2674424255480732
Forlì-Cesena	1.9636262360234742	1.3560267717760508
Pesaro e Urbino	1.2361360641430645	1.4348530885195636
Ancona	1.1232971467823198	0.9980036817036296
Macerata	0.9315153706769457	1.1069694760887931



DM08U-Commercio al dettaglio di giochi, giocattoli, articoli sportivi

Imprese

Area territoriale: Provincia	Valore della variabile indice di concentrazione della domanda	Valore della variabile indice di concentrazione dell'offerta
Ascoli Piceno	1.1412600315426162	0.9373686238405342
Massa-Carrara	1.2031958939903917	1.6666877900960182
Lucca	1.7325278335588186	1.608266654762212
Pistoia	0.9568247568850542	1.2434308222587673
Firenze	1.1084902953788327	0.9745659038010557
Livorno	1.4818168236654081	1.7201705890981114
Pisa	0.801147344954199	1.032638532870738
Arezzo	1.4724820340384874	1.0955325285051993
Siena	1.068399284769795	1.133156211449162
Grosseto	1.6432707205936312	1.7997009485865285
Perugia	1.4602336447206532	1.2746413739590268
Terni	1.124089353013558	1.4142399062826863
Viterbo	0.7293789699666425	1.3408650283713526
Rieti	0.4760599446863952	0.8225295586756696
Roma	0.8310769701078465	0.7863333624666774
Latina	0.7286521625222205	1.1549500071278553
Frosinone	0.7182030587100351	0.8201218596254223
Caserta	0.8495734660208636	0.8602472668883828
Benevento	0.8913525125847365	0.8752560707735895
Napoli	0.5989897289191844	0.781372962472586
Avellino	0.6810772519270009	0.9620713787844932
Salerno	0.7774662849257595	1.1070342515655762
L'Aquila	0.8426932673488	1.0459615356751375
Teramo	1.0780215712344152	1.2433037007693772
Pescara	0.8384238284229627	1.037095534945671
Chieti	0.681503880532223	0.8549404754038223
Campobasso	0.277005433302595	0.7289196456933077
Foggia	0.9223674977656466	1.169893465961891
Bari	0.5419823473993962	0.7703945065441969
Taranto	0.9211681042782894	1.196906716300118
Brindisi	0.8862612178252808	1.2900651713107367
Lecce	0.8538267708649778	1.1012442318426163
Potenza	0.7190007870549695	0.8682611613397648
Matera	0.6677411161342082	1.1732754033732735
Cosenza	0.6167083066203383	1.123518464898771
Catanzaro	0.5221684598475101	0.8807679026024358
Reggio di Calabria	0.6756397232308811	0.8653848096643664
Trapani	1.1785291704929672	1.18191715335639
Palermo	0.6577186282602975	0.8042151703073471
Messina	0.7478738824786966	1.3276997388923084
Agrigento	0.416887777467868	0.9708906331602354
Caltanissetta	0.6610173552224383	0.6630402044441817
Enna	0.5313252952396309	0.9135195562430635



DM08U-Commercio al dettaglio di giochi, giocattoli, articoli sportivi

Imprese


Area territoriale: Provincia	Valore della variabile indice di concentrazione della domanda	Valore della variabile indice di concentrazione dell'offerta
Catania	0.6214635861867377	0.7581846964901359
Ragusa	1.0497255540505575	1.0956260216998779
Siracusa	0.5107772149285611	1.181712388306409
Sassari	0.9979075836112062	1.1190773204988744
Nuoro	0.6254275309154236	1.3669263424452822
Cagliari	0.7018845488740162	1.0246885898094977
Pordenone	1.060794527203004	0.9510603813636304
Isernia	0.5976215413242808	1.1811312304839994
Oristano	0.5811859766914799	1.4915214985504948
Biella	0.9361107953853177	1.2558181580248222
Lecco	0.7285658890779515	0.6562408574435229
Lodi	0.6163257814305689	0.4659684584105685
Rimini	1.7812859126972256	1.794190189412093
Prato	1.2326346477973034	0.8886460572079514
Crotone	1.3618606361156045	0.9089328587758944
Vibo Valentia	0.2529742789875231	1.0588831138151673
Verbano-Cusio-Ossola	1.9314555150238477	1.7627499007767717
Monza e della Brianza	0.7213259349747182	0.5067885805134033
Fermo	0.7734033009629917	0.9850621620632477
Barletta-Andria-Trani	0.5814946241330475	0.9173490210836514
Sud Sardegna	0.462895524896811	1.0238362089973871



DM15A-Commercio al dettaglio e riparazione di orologi e gioielli

Imprese


Area territoriale: Provincia	Valore della variabile indice di concentrazione della domanda	Valore della variabile indice di concentrazione dell'offerta
Torino	0.7467203255891897	0.8896725588024019
Vercelli	0.5589726817389986	1.0045456184299386
Novara	0.8080971429815097	0.8716632660165463
Cuneo	0.7548558502058528	0.7996758780775526
Asti	0.8331862400459387	0.7592671691880869
Alessandria	0.937269087571332	0.8735265839956807
Valle d'Aosta/Vallée d'Aoste	1.739510427581816	0.7828411970835357
Imperia	1.878793092130584	1.7240398727176842
Savona	1.3901156603213336	1.394821074893546
Genova	1.357108194638283	1.226047269223798
La Spezia	1.2447644540503913	1.082164902158682
Varese	1.0835542343007754	0.6779472969006606
Como	0.821807861923043	0.6024483115449356
Sondrio	1.3040268302010465	0.7109271386178168
Milano	1.1730280277627565	0.856177892228486
Bergamo	0.8571226757430098	0.7491714021350567
Brescia	1.3925064604067834	0.928076359315984
Pavia	0.724943063127872	0.883269301225822
Cremona	0.8633861599783704	0.7350773253511146
Mantova	0.5920727899803612	0.7243410136538191
Bolzano/Bozen	1.0007224570566444	0.7302011004788448
Trento	0.8672426983428371	0.7183694313237747
Verona	1.0377591126327566	0.7481794972775075
Vicenza	0.7286467877097192	0.7712381160104128
Belluno	0.824418077174126	0.6858674478624841
Treviso	0.9530340472168377	0.7990170604411616
Venezia	1.0652731239586242	0.9551183950349399
Padova	0.8003064629080872	0.9331241013714896
Rovigo	0.4390518609524727	0.6925878214538509
Udine	1.0218653466896317	0.6350492098295315
Gorizia	0.7615073392984207	0.8573579144497466
Trieste	1.0576925792068255	0.7673084355362244
Piacenza	1.0977951787320799	1.0797232115632949
Parma	1.4108255999159298	0.8442683548337089
Reggio nell'Emilia	0.5502538945633956	0.6914929764593059
Modena	0.7435100400066648	0.8283035368677439
Bologna	1.209547227027447	0.9471246745935477
Ferrara	0.4512833558709544	0.7497146824357284
Ravenna	0.4997258320767833	0.7600921816352858
Forlì-Cesena	0.7559579494921127	0.8059341628344703
Pesaro e Urbino	0.6081179197263915	0.902947130786228
Ancona	0.9272641108744634	0.8650082464606176
Macerata	0.7691083236780384	1.2985079537684905



DM15A-Commercio al dettaglio e riparazione di orologi e gioielli

Imprese

Area territoriale: Provincia	Valore della variabile indice di concentrazione della domanda	Valore della variabile indice di concentrazione dell'offerta
Ascoli Piceno	0.7022214944116361	1.1533938156922308
Massa-Carrara	1.2358559193676375	1.1914885551160608
Lucca	1.6553238437909379	1.0339714385643979
Pistoia	0.5745857349368334	0.8329056299985648
Firenze	2.096583287063238	1.1637674732561196
Livorno	0.9579914893238627	1.183782456654331
Pisa	1.0376213815306756	0.6620752157914306
Arezzo	0.8958707237977652	1.0239282023323504
Siena	0.9366913459409749	1.1280696028663577
Grosseto	1.7055004993953458	1.1141929707348388
Perugia	0.9497454193533573	0.9675409436969451
Terni	0.9055748276990934	1.1112806398316948
Viterbo	0.9773643247810442	1.2238460482516262
Rieti	0.8584634161442218	1.2512439465763798
Roma	1.0454654661783471	1.0272468465197226
Latina	1.158730301154416	1.0822050532242233
Frosinone	0.7583270132559	1.0967110205803523
Caserta	0.9012529653591946	1.224929816707302
Benevento	1.494133685093617	1.5672551045344165
Napoli	1.0422075511233273	1.2214002452965227
Avellino	0.7700939805069636	1.3635056378261687
Salerno	1.135671252069522	1.3183780978382518
L'Aquila	1.1163674101300691	1.3560536102923275
Teramo	0.5360765063585535	1.1435959122405417
Pescara	1.6329931933521467	1.0926774800056
Chieti	0.6250677987967237	1.1997302381654957
Campobasso	1.1920241765860995	1.457960178422324
Foggia	0.9568964336233082	1.2226825409548603
Bari	0.7839023540566762	1.1160640095604424
Taranto	0.8686522029116402	1.1252764052060162
Brindisi	0.6102091615701842	1.0161493529911072
Lecce	0.80886260274911	1.1703875400700652
Potenza	1.065321168936458	1.5683507595080262
Matera	1.4319971934507267	1.0780913021096625
Cosenza	0.9729520788299264	1.232461505957745
Catanzaro	1.1488220190698408	1.3471684929382681
Reggio di Calabria	1.2338034127797795	1.2858211884582578
Trapani	1.0363113710454237	1.3012339011470637
Palermo	0.8874443477422737	1.1257143628981834
Messina	1.283306653561041	1.220179957957354
Agrigento	1.1734886154901285	1.378942209230158
Caltanissetta	0.8711104749083839	1.090723916720647
Enna	0.6311002812135604	1.1593959493315686



DM15A-Commercio al dettaglio e riparazione di orologi e gioielli

Imprese

Area territoriale: Provincia	Valore della variabile indice di concentrazione della domanda	Valore della variabile indice di concentrazione dell'offerta
Catania	1.098357968852838	1.0938859306311737
Ragusa	0.9597688444393392	1.1450639285747652
Siracusa	0.6536235115988644	1.0603404433409314
Sassari	1.056945122681777	1.2008872998181734
Nuoro	1.0557986881935417	1.1258972857082568
Cagliari	0.9617182845232619	1.0115377362203881
Pordenone	0.7055944865066214	0.5652484657477813
Isernia	1.1347772457877656	1.1516984430096218
Oristano	0.69527269662723	1.1372392564543992
Biella	1.4200379935686707	0.7515598483820274
Lecco	0.8331045559175175	0.6983589868470658
Lodi	0.8933087946670113	0.7115854409055998
Rimini	1.6280393678553364	1.1776438271196128
Prato	0.8662941182388878	0.6601918109939081
Crotone	0.811426673625262	1.4315581029235542
Vibo Valentia	0.9232383390656432	1.1945640203277015
Verbano-Cusio-Ossola	1.0952567800535193	0.7686664858899799
Monza e della Brianza	0.7669582748330687	0.6224845214469648
Fermo	0.8875470012415745	1.0977317134969184
Barletta-Andria-Trani	1.1928260646132998	1.2359692974030225
Sud Sardegna	0.6077747373299357	0.773741368997232



DM15B-Commercio al dettaglio di materiale per ottica, fotografia, cinematografia, strumenti di precisione

Imprese


Area territoriale: Provincia	Valore della variabile indice di concentrazione della domanda	Valore della variabile indice di concentrazione dell'offerta
Torino	0.973884126049835	1.1294789156699616
Vercelli	1.2103825250508866	1.1336324554086723
Novara	1.0948383080686956	0.7268260550683665
Cuneo	1.0679522907462764	0.9489771427123513
Asti	0.7398211784939517	0.6934017060255815
Alessandria	1.2001363072065208	1.109912016183814
Valle d'Aosta/Vallée d'Aoste	1.3891198950649148	0.8138341757875096
Imperia	1.0111007153669946	1.4425791137352937
Savona	1.2157726754940437	1.149371976797226
Genova	0.9436656462136477	1.0300115981766909
La Spezia	0.5734680799743203	0.7880364178438908
Varese	1.1432347095487916	0.9263291412291385
Como	1.073278684492624	0.7456400675720639
Sondrio	1.739239202486573	1.051267647207474
Milano	1.162329627132441	0.946057146131932
Bergamo	1.0573289744778085	0.912242311932652
Brescia	1.0805817652832326	0.9625522904236196
Pavia	0.8432756400610218	0.806646810509317
Cremona	0.8789038649048169	0.783607601983294
Mantova	0.6612856809900554	0.9890384988628821
Bolzano/Bozen	1.0408994669225076	0.5981190045607565
Trento	1.2698393330060418	0.7499566195988562
Verona	1.4018613876678292	1.0830129453320334
Vicenza	1.2183973694515327	0.9554446381858224
Belluno	2.0886197456220583	1.9924342380977382
Treviso	1.0405381475988746	0.9065770901695311
Venezia	1.2913071923300923	1.1777427055993455
Padova	1.052214861478862	0.9970131380527324
Rovigo	1.2822504503758227	0.8250087483506684
Udine	1.2767828544707898	0.8714521832688998
Gorizia	1.3786747694639185	0.7262452903381614
Trieste	1.4406215530680493	0.8500346406969457
Piacenza	0.8081548643507189	0.9480861507601774
Parma	1.0115716122882616	0.7768089753974375
Reggio nell'Emilia	0.9002716977862619	0.8812646504618327
Modena	1.2658376740057986	0.8991335392001872
Bologna	1.0972319761131797	1.063301514297305
Ferrara	1.3487057772107311	0.7945137680348275
Ravenna	1.6419902796331884	0.9729883993061902
Forlì-Cesena	0.6779439481172036	0.8160226142971564
Pesaro e Urbino	0.9459676530800769	0.8783970228983233
Ancona	1.1904896984579592	0.8831961380857573
Macerata	1.0006405876460218	1.1755521758294698



DM15B-Commercio al dettaglio di materiale per ottica, fotografia, cinematografia, strumenti di precisione

Imprese

Area territoriale: Provincia	Valore della variabile indice di concentrazione della domanda	Valore della variabile indice di concentrazione dell'offerta
Ascoli Piceno	0.7081672552906232	0.9643360268304735
Massa-Carrara	0.7710904947054593	1.1020431212322774
Lucca	1.3614679330740593	0.968909008605093
Pistoia	0.8464801572715152	0.9091747124386999
Firenze	1.364903934927581	1.08574036243453
Livorno	1.254455988326645	1.4421666225899736
Pisa	0.9488803566183104	1.0365274820861408
Arezzo	0.9719923545449115	1.0508189078395282
Siena	1.4215343209908249	0.9626890559839724
Grosseto	1.0669509762557259	0.9266434330583289
Perugia	1.075117431411514	1.0299223623089204
Terni	0.7024737348361167	0.924221328111363
Viterbo	0.9875286676868303	1.01709915200508
Rieti	0.6264306848321312	0.5407317060776152
Roma	1.0797256562582156	1.0530837714124368
Latina	0.8270451681499809	0.8508190323066384
Frosinone	0.6729430157657725	0.7637410796444046
Caserta	0.6593371581848646	0.7889699923789806
Benevento	0.4971142611015977	1.0248144591278798
Napoli	0.813350285273196	1.0298578428932397
Avellino	1.1707242123477046	1.0059587581858582
Salerno	0.7118201533858711	1.0161146024778014
L'Aquila	0.7466597538439024	0.8929675119628006
Teramo	0.8024859363320607	1.0478833630035918
Pescara	1.0727068696340616	1.3216190028538266
Chieti	0.7257323034182903	0.9751611168205672
Campobasso	0.4215046068340615	1.0122586309983224
Foggia	0.8451228907795885	1.0107454735444523
Bari	1.0082455075756858	1.2220735923427084
Taranto	0.825103837840224	1.327303170498787
Brindisi	0.9016506400149176	1.2709560923164676
Lecce	0.9830968942108299	1.3725055938479687
Potenza	0.7023465299072762	1.229406133229652
Matera	0.9756732923480342	1.4426976023826872
Cosenza	0.752538414683354	1.155841261330154
Catanzaro	1.015802460195294	1.0820556049918992
Reggio di Calabria	0.6037423292286126	1.1003816302237501
Trapani	0.8887131970582418	1.1190433919289782
Palermo	0.8870701440162446	0.9373616517447951
Messina	0.7822162518970195	0.8668629824318648
Agrigento	0.8258996492330606	1.2129911979959032
Caltanissetta	0.8598965043954087	1.005884433431108
Enna	0.9878096544753894	1.0509600782144894



DM15B-Commercio al dettaglio di materiale per ottica, fotografia, cinematografia, strumenti di precisione

Imprese

Area territoriale: Provincia	Valore della variabile indice di concentrazione della domanda	Valore della variabile indice di concentrazione dell'offerta
Catania	0.7642924704045012	1.0910478512443194
Ragusa	0.9559751643350975	0.8676993402857808
Siracusa	0.832719812491822	1.1571393856225927
Sassari	0.9455072984098801	0.8450916737273539
Nuoro	0.4335736451064366	0.8835915961778861
Cagliari	0.9865887033529852	0.9689216515042439
Pordenone	0.8558196138477736	0.8281866143031607
Isernia	0.6931508653685683	1.3327029394650127
Oristano	0.6182692990649792	0.6669175830869778
Biella	0.9940836213612356	0.926126966963488
Lecco	0.9896564325535971	0.7910739733871133
Lodi	0.7798060227644207	0.7972385248672068
Rimini	1.044223694681487	1.183906734231176
Prato	1.3101444612933406	1.0162949456021158
Crotone	0.8050372421640808	0.7721969018276312
Vibo Valentia	0.5154182266285221	0.9162483451009928
Verbano-Cusio-Ossola	1.5282817491801954	1.1394549582704427
Monza e della Brianza	0.9497472833907482	0.839571490404876
Fermo	0.6144042267558775	0.7098481764250139
Barletta-Andria-Trani	1.3568479256243342	1.3704618377819864
Sud Sardegna	0.4429022988403443	0.7310942398474197



DM40A-Commercio al dettaglio di fiori e piante

Imprese


Area territoriale: Provincia	Valore della variabile indice di concentrazione dell'offerta
Torino	0.9843550866609552
Vercelli	1.2451620783353219
Novara	1.0590132127553453
Cuneo	1.1760166190067842
Asti	1.0880290234618513
Alessandria	1.0884892521562544
Valle d'Aosta/Vallée d'Aoste	0.6385008832883496
Imperia	1.0138937294875077
Savona	1.1593929430781709
Genova	0.8201660798574674
La Spezia	0.8243480286711149
Varese	0.91124499858358
Como	0.8568993366738823
Sondrio	0.7148105790833768
Milano	0.5380079505907681
Bergamo	1.0624483241172424
Brescia	0.9742983089855285
Pavia	0.8346440494489192
Cremona	0.8523174458714786
Mantova	1.1275654253036338
Bolzano/Bozen	0.7636970219294087
Trento	0.66985389167849
Verona	0.785960932916988
Vicenza	0.859159947123536
Belluno	1.2902455478876813
Treviso	1.1088984799893826
Venezia	0.9946334352354432
Padova	1.0094809134035243
Rovigo	0.9924775910484975
Udine	1.1110216105895085
Gorizia	1.3176214291366395
Trieste	0.9250580039084197
Piacenza	0.8822163496696348
Parma	0.750932459735526
Reggio nell'Emilia	0.8876133272496106
Modena	0.7543139830793008
Bologna	0.8245224513523229
Ferrara	1.3771528844552783
Ravenna	0.9414856622378863
Forlì-Cesena	0.8787303717831743
Pesaro e Urbino	1.0829566669073283
Ancona	1.0127283996379763
Macerata	1.3591641754541688



DM40A-Commercio al dettaglio di fiori e piante

Imprese

Area territoriale: Provincia	Valore della variabile indice di concentrazione dell'offerta
Ascoli Piceno	1.2935051037915788
Massa-Carrara	0.8122167116251755
Lucca	0.9534288317210448
Pistoia	0.9340848448483154
Firenze	0.8169571905462791
Livorno	0.799568406074479
Pisa	1.0607177073787528
Arezzo	1.074702578018484
Siena	1.208458097956869
Grosseto	1.181385392342269
Perugia	1.4082892283973976
Terni	1.8354248439317633
Viterbo	1.691705386291458
Rieti	1.7295771204325823
Roma	0.8390066730974094
Latina	0.9189204471982522
Frosinone	1.6504277852877525
Caserta	1.297714371191739
Benevento	1.7763394986977368
Napoli	0.9566929293960372
Avellino	1.4058229612935342
Salerno	1.3580239993686867
L'Aquila	1.520783484412381
Teramo	1.3482870778069562
Pescara	1.2725443784584403
Chieti	1.6620516145565223
Campobasso	1.5182787267411255
Foggia	0.8921130789819876
Bari	0.7742520190574239
Taranto	0.8736729668541652
Brindisi	0.7251927071837713
Lecce	1.3125631817143946
Potenza	1.6737633304587847
Matera	0.8489109828927645
Cosenza	1.5869448033145168
Catanzaro	1.5252077786848506
Reggio di Calabria	1.6222718364762407
Trapani	0.8898197678274683
Palermo	0.6986446961624642
Messina	1.5814492269066087
Agrigento	1.189578869970553
Caltanissetta	1.0259283203403988
Enna	1.5856540988440286



DM40A-Commercio al dettaglio di fiori e piante

Imprese


Area territoriale: Provincia	Valore della variabile indice di concentrazione dell'offerta
Catania	0.8514138584973782
Ragusa	0.8664234472482361
Siracusa	0.8439113768559955
Sassari	1.2017314221874358
Nuoro	1.9311398549353391
Cagliari	0.6198359375260856
Pordenone	1.1885875926671785
Isernia	1.9681581434428224
Oristano	1.177281351334754
Biella	0.784729292967862
Lecco	0.8866345183988108
Lodi	0.7333221025628165
Rimini	0.9288446197361487
Prato	0.5315621943258246
Crotone	1.1813762756449993
Vibo Valentia	2.0585273940994044
Verbano-Cusio-Ossola	1.3090268868074497
Monza e della Brianza	0.5967648915763064
Fermo	1.436261532818206
Barletta-Andria-Trani	0.9068020079788836
Sud Sardegna	1.2354171336629736



DM42U-Commercio al dettaglio di articoli medicali e ortopedici

Imprese


Area territoriale: Provincia	Valore della variabile indice di concentrazione della domanda	Valore della variabile indice di concentrazione dell'offerta
Torino	1.1092305217721017	0.9508834289541305
Vercelli	0.4099399098474885	0.9114166952004059
Novara	0.9321958737193711	0.7155341505668598
Cuneo	0.6717019108971947	0.6688265555100451
Asti	0.5024328126287733	0.6232700288507845
Alessandria	0.8894801548266884	0.7967374643208907
Valle d'Aosta/Vallée d'Aoste	0.9791016466513696	0.8391244060460202
Imperia	0.660416924206227	0.6213232085430755
Savona	1.3297963761517917	1.7780956862370942
Genova	1.2556297972439912	1.006442195674924
La Spezia	0.964288730281175	1.1062241427101882
Varese	1.027989334518998	0.6383564422531083
Como	0.7959351221716972	0.6151594969056532
Sondrio	0.7134278634327923	0.8451971185348018
Milano	0.9527064145907504	0.7898385740133058
Bergamo	0.8642885080659405	0.6637907195729107
Brescia	0.782898687670265	0.7217457520375784
Pavia	0.9895054399276271	0.8861861011342601
Cremona	0.7210870103866395	0.7363683833423784
Mantova	0.7872655336782023	0.745468302820602
Bolzano/Bozen	0.7608497556114228	0.2020483710239271
Trento	0.8322183830238802	0.4770588484640895
Verona	1.1112724936182994	0.81629969229473
Vicenza	0.8935351603942366	0.8610116258940709
Belluno	0.4999287013313074	0.9807399791023549
Treviso	1.1563866081159921	0.8608688365062986
Venezia	1.068227529155274	0.8271202856331642
Padova	1.0267604739998941	1.183797082255997
Rovigo	0.7034994056253343	1.1370680808465456
Udine	1.4022624048698635	0.7506742076675529
Gorizia	0.888644438392558	0.6326336138217079
Trieste	0.4886242907075261	0.4724032298790624
Piacenza	1.2393495530571192	1.5194179964155339
Parma	1.9192635827481503	1.4338885138534854
Reggio nell'Emilia	1.1469914226549118	0.9848130506610799
Modena	0.6924407514275704	0.9202207080285134
Bologna	1.0336276608145718	1.086340785227363
Ferrara	1.4679870281864473	1.0823053781520642
Ravenna	0.9123107861204123	0.9498898708471333
Forlì-Cesena	1.062194821028966	0.937235786712589
Pesaro e Urbino	0.8618369771296519	1.2353576077348094
Ancona	1.1335606963358549	1.2172648347692385
Macerata	1.4541684382670823	1.06592398914561



DM42U-Commercio al dettaglio di articoli medicali e ortopedici

Imprese


Area territoriale: Provincia	Valore della variabile indice di concentrazione della domanda	Valore della variabile indice di concentrazione dell'offerta
Ascoli Piceno	1.0781257168520988	1.393406954349368
Massa-Carrara	1.2962899518840925	1.9561470224418567
Lucca	1.6258387080978844	0.8487702807353665
Pistoia	0.9092994155998546	0.7458748796052524
Firenze	0.6671527031476184	0.6125701458760259
Livorno	1.4233407119542307	1.1925994509180506
Pisa	1.085903000200526	1.0352128387892723
Arezzo	0.341866963463745	0.45259089723407
Siena	1.2365711994435908	0.9951194452738023
Grosseto	1.7166055393739261	1.4966555357033038
Perugia	1.5662612395679878	1.1829085108418091
Terni	0.8958242113447653	1.3932272721232033
Viterbo	1.389039119321684	1.401816626930473
Rieti	1.1943242122874917	1.1252005267779335
Roma	1.1687361153143145	1.0476744571937027
Latina	1.448104851832165	1.6371288051198365
Frosinone	0.7916074419595842	1.2465307104604952
Caserta	0.5394702265013506	1.1684755721701587
Benevento	1.750103534187886	1.4781456071724326
Napoli	0.8411897391554579	0.9723914762024156
Avellino	0.6699431014122245	1.1373324229054573
Salerno	0.6140612140220325	0.9159983318556646
L'Aquila	1.484271887406559	1.5008929611363575
Teramo	0.8615034940353896	0.7943347265067873
Pescara	2.892828708867483	1.03495512939437
Chieti	0.4858554767152837	0.7531121568495814
Campobasso	1.168958068894262	0.8206736354013151
Foggia	1.2964177485898445	1.1246054638397571
Bari	1.1205326585863387	1.568040907741574
Taranto	0.6425269126733347	1.2402408340540645
Brindisi	0.9563561636177194	1.4787034745188574
Lecce	2.349005911301915	1.7909164097486903
Potenza	0.4684071735825074	0.9344275728852036
Matera	1.3005196447768816	1.3557256188297082
Cosenza	0.425458625539239	1.7022380797037238
Catanzaro	0.9040741724511367	1.4534273444780066
Reggio di Calabria	0.5764954616766094	1.1249510535968719
Trapani	1.0566394968808361	0.9900035035329204
Palermo	1.0594806845228908	1.166315257515977
Messina	0.9148307359236075	1.6553815874650135
Agrigento	1.1121150269850753	1.3060974886879175
Caltanissetta	0.7185685587895719	0.6065324755593837
Enna	0.3997815414919398	0.8356646764497376



DM42U-Commercio al dettaglio di articoli medicali e ortopedici

Imprese


Area territoriale: Provincia	Valore della variabile indice di concentrazione della domanda	Valore della variabile indice di concentrazione dell'offerta
Catania	0.9025499302802611	1.32682623648425
Ragusa	0.7400842800837294	0.9512891638864283
Siracusa	0.9549467083897051	1.2915852792419729
Sassari	0.4146962603256287	0.5459753283898573
Nuoro	0.6215083212554231	1.0873302453358147
Cagliari	1.4082667119455408	0.9245187692971796
Pordenone	0.5805497114895803	0.5568038896209012
Isernia	0.8973908511420079	0.7434841890064625
Oristano	0.6184364218004633	1.0053520047129996
Biella	1.3665103850204858	1.1487908140920953
Lecco	1.2356342486280594	0.5191892793201678
Lodi	0.9886771217072371	0.5683416092880277
Rimini	1.3129792470798591	0.9560854285102212
Prato	0.6541212909733208	0.583628429031851
Crotone	0.7449744816774897	2.128560335759212
Vibo Valentia	0.4819371113466426	1.578523787513794
Verbano-Cusio-Ossola	0.9132009202392747	1.1217524880812748
Monza e della Brianza	0.8607155685752461	0.6428550978241494
Fermo	1.1356388958402999	0.901110049935741
Barletta-Andria-Trani	1.0393037751997916	1.3654255312484673
Sud Sardegna	0.7389852790121539	0.7751003348409115



DM44U-Commercio al dettaglio di macchine e attrezzature per ufficio

Imprese


Area territoriale: Provincia	Valore della variabile indice di concentrazione della domanda	Valore della variabile indice di concentrazione dell'offerta
Torino	0.714739322617574	0.7522648880642996
Vercelli	0.800534877283741	1.248947547463673
Novara	0.7926705619324551	0.8747799224371633
Cuneo	2.0193207247517173	0.9644399088900931
Asti	0.5033771087439314	0.6447539578755654
Alessandria	0.3740835834972476	0.7492734211640332
Valle d'Aosta/Vallée d'Aoste	0.7533904880464163	0.8900260375444756
Imperia	1.1126667111759008	1.5776346221880428
Savona	1.0992969637927426	1.003301512213534
Genova	0.9008965713387271	0.8817258837913486
La Spezia	0.9007903729208445	1.2483876585708777
Varese	0.9627349039276051	0.67883201482731
Como	0.4439272225484174	0.5717065679312286
Sondrio	2.8061318488991733	1.3625934655953627
Milano	0.7576256138066733	0.5703082031625246
Bergamo	1.4872774498897248	0.6389348711649849
Brescia	1.2490434701472775	0.6981420243735394
Pavia	0.3905172794482216	0.5227649095656112
Cremona	0.577907691281892	0.484750495329072
Mantova	1.1547358879202225	0.7511341259603985
Bolzano/Bozen	0.9472656892112693	0.5244324102944601
Trento	1.28085615807598	0.5607987754629082
Verona	1.1130510285852437	0.7238033959925025
Vicenza	1.0787525474610384	0.7859033256406108
Belluno	1.8197987661215056	1.1067772243506326
Treviso	1.1608877713708394	0.7772009231400666
Venezia	1.188835227852101	0.7146462390440625
Padova	1.0253727167676516	0.8906197883308891
Rovigo	1.9265341324409568	1.0158630448871626
Udine	1.2561318650511732	0.7765497201288207
Gorizia	0.9975058975015965	0.9707341167730256
Trieste	0.7579704799223881	0.9596032220824359
Piacenza	1.213831960574752	0.7716069201218473
Parma	0.4726083249260993	0.7281724335124963
Reggio nell'Emilia	0.8681025390546163	0.463072390040532
Modena	1.0848903438633526	0.761552349583597
Bologna	0.9510494086418269	0.7091273877122823
Ferrara	0.9769626969635741	0.8262378186420226
Ravenna	0.6906480655906874	0.7882077167244534
Forlì-Cesena	0.947675547077611	0.6221660023121247
Pesaro e Urbino	1.4325404319460808	1.0107343716424502
Ancona	1.2235555104853246	0.8453528960597052
Macerata	0.7860215113137378	0.7217450614107424



DM44U-Commercio al dettaglio di macchine e attrezzature per ufficio

Imprese

Area territoriale: Provincia	Valore della variabile indice di concentrazione della domanda	Valore della variabile indice di concentrazione dell'offerta
Ascoli Piceno	0.9125932665590859	1.4515172507291
Massa-Carrara	0.6356496058057732	0.7791304110289806
Lucca	1.0665266467184351	0.7662782270043922
Pistoia	1.698931070808742	1.0521613100216656
Firenze	1.0500370313070597	0.7653601109800803
Livorno	0.853132391343784	0.859857085749719
Pisa	1.7921103317141558	0.9638066804773304
Arezzo	1.5822131710203704	1.1309562559248405
Siena	1.4096566999077629	1.1230046301829562
Grosseto	1.65701728459358	1.2948956496436863
Perugia	1.2510440650804278	1.2777157649840716
Terni	1.5031158290054194	1.0669003825738033
Viterbo	1.9012405775358832	1.5819674413831082
Rieti	0.5840894004215554	0.5660838760224495
Roma	0.913956507606918	0.9689204240196098
Latina	1.040100181868962	1.2889675476020392
Frosinone	1.3718805767990936	1.510927238104695
Caserta	0.7813397141634785	1.4935606907709313
Benevento	0.8465470404006904	1.760778177469476
Napoli	0.9593071998400123	1.1669642278740706
Avellino	2.2741500324896644	1.7418843592721747
Salerno	1.1571470510847939	1.8951450335589546
L'Aquila	0.6915672735573539	1.0162657876520809
Teramo	0.503917092285391	0.8149241690796528
Pescara	1.0991972339610094	0.7786397956958746
Chieti	0.8857486985614662	1.2094679611122003
Campobasso	0.4791049877766493	1.4470943299851446
Foggia	0.8973341599429352	1.6989982291718828
Bari	1.033273963933315	1.3221945459945625
Taranto	0.9712184932844986	1.3996271561163844
Brindisi	0.9445215615136483	1.5403709557193896
Lecce	1.2235059880430004	1.9421232694599426
Potenza	1.1794054279524648	1.6520705230416817
Matera	1.01481383531788	1.912441459206577
Cosenza	1.0169547079333734	2.011609830498466
Catanzaro	1.1049826587191718	1.9254648239269636
Reggio di Calabria	1.0174834029258812	1.5986563380882148
Trapani	0.9696815686706264	1.146632048257806
Palermo	0.6504561609788433	0.9517147330513557
Messina	0.9963602138660613	1.5026171691392134
Agrigento	0.9875511531376401	1.4149893189844773
Caltanissetta	1.1117487609500767	1.0267191264995932
Enna	0.3337281900704728	0.943057946852989



DM44U-Commercio al dettaglio di macchine e attrezzature per ufficio

Imprese

Area territoriale: Provincia	Valore della variabile indice di concentrazione della domanda	Valore della variabile indice di concentrazione dell'offerta
Catania	0.6662565923848475	0.9755396032372586
Ragusa	1.4736965527711021	1.2269047020419532
Siracusa	0.6768883277664853	1.1407069557487763
Sassari	0.5234439812896727	0.7958474049038173
Nuoro	0.7723882189639446	1.1043590950458262
Cagliari	0.7624727559290606	1.1882379604795053
Pordenone	0.7556536572146548	0.7069051034603374
Isernia	0.4024726383029558	0.609661383586085
Oristano	1.3240183402692138	1.2966310861257153
Biella	0.5949816225686995	0.7922595235569474
Lecco	0.6533537187077937	0.6591504801864878
Lodi	0.1678429580437031	0.2137935172128931
Rimini	1.0723165634542928	1.0429891164267358
Prato	0.3630345391953825	0.7056770541703004
Crotone	0.6438617280832353	1.4262508685719235
Vibo Valentia	0.7905118031934836	1.2145797700131964
Verbano-Cusio-Ossola	1.709546559261095	1.4241505374250856
Monza e della Brianza	1.3239630165360012	0.6417618763450141
Fermo	1.7064812197720627	1.0895505665766714
Barletta-Andria-Trani	1.515114106336999	1.829818321047307
Sud Sardegna	0.5743775646774849	0.9840491286185311

